


係留位置図

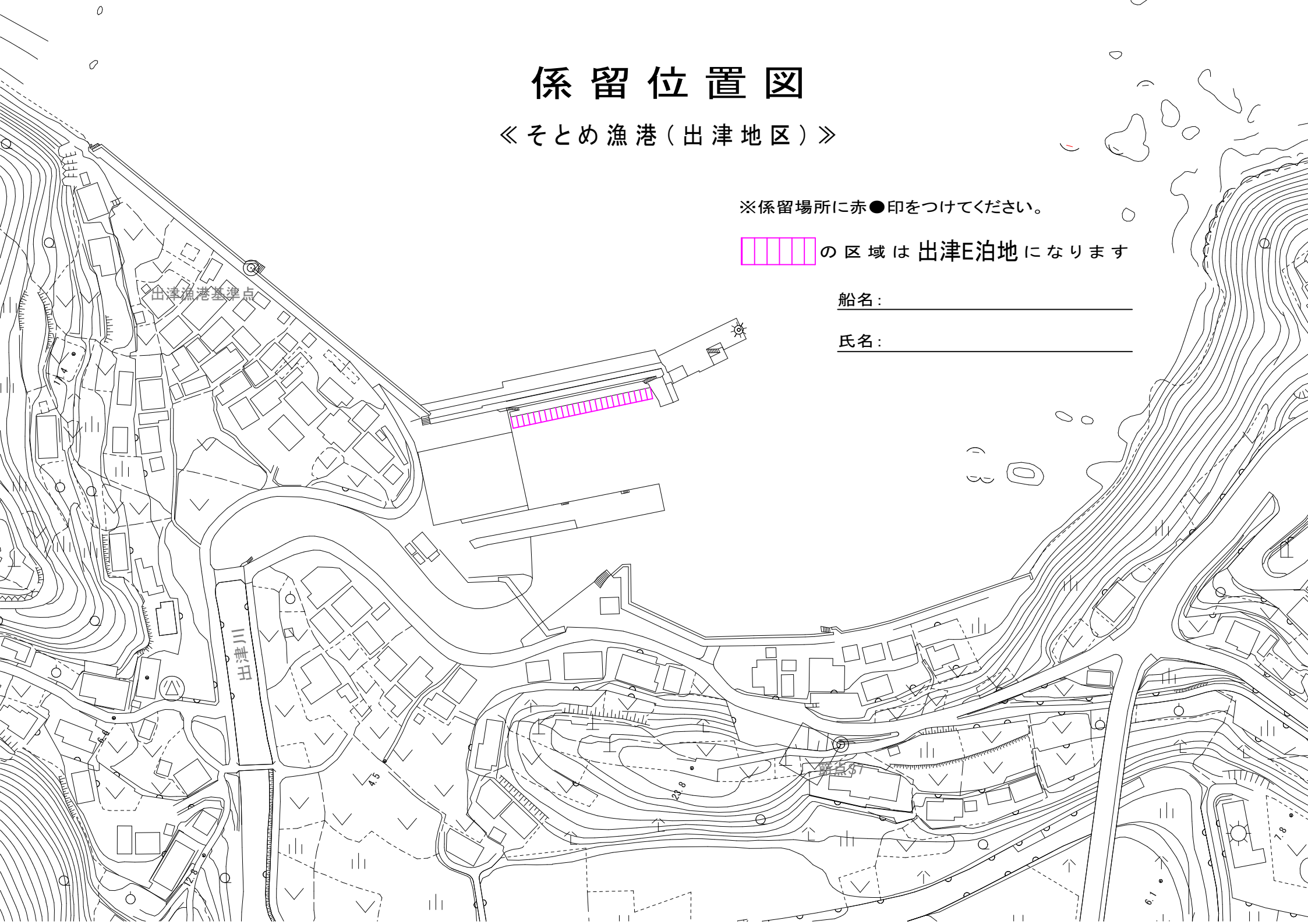
《そとめ漁港（出津地区）》

※係留場所に赤●印をつけてください。

の区域は 出津E泊地 になります

船名: _____

氏名: _____



係留位置図

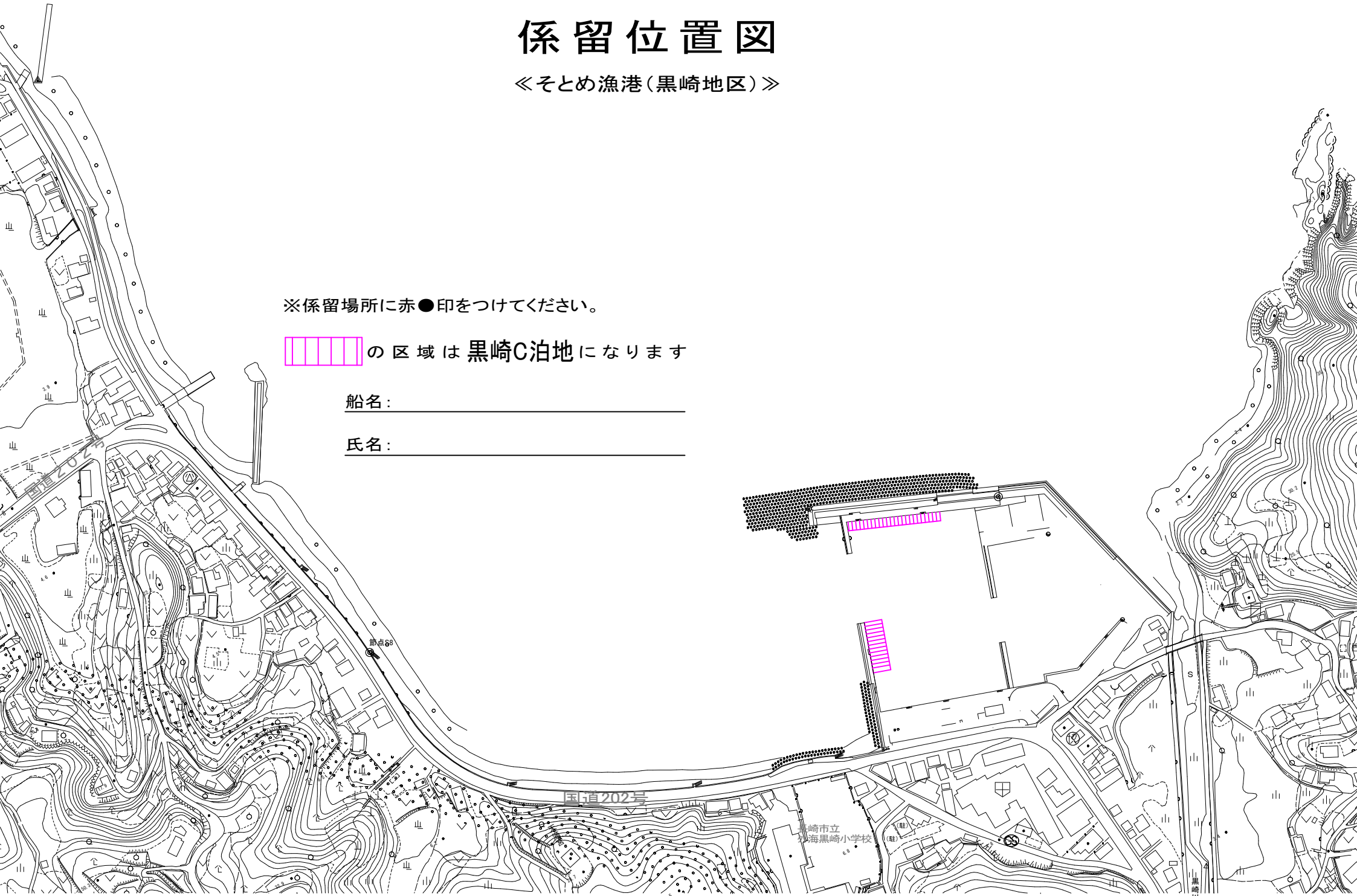
《そとめ漁港(黒崎地区)》

※係留場所に赤●印をつけてください。

の区域は黒崎C泊地になります


船名: _____

氏名: _____



係留位置図 《相川漁港》

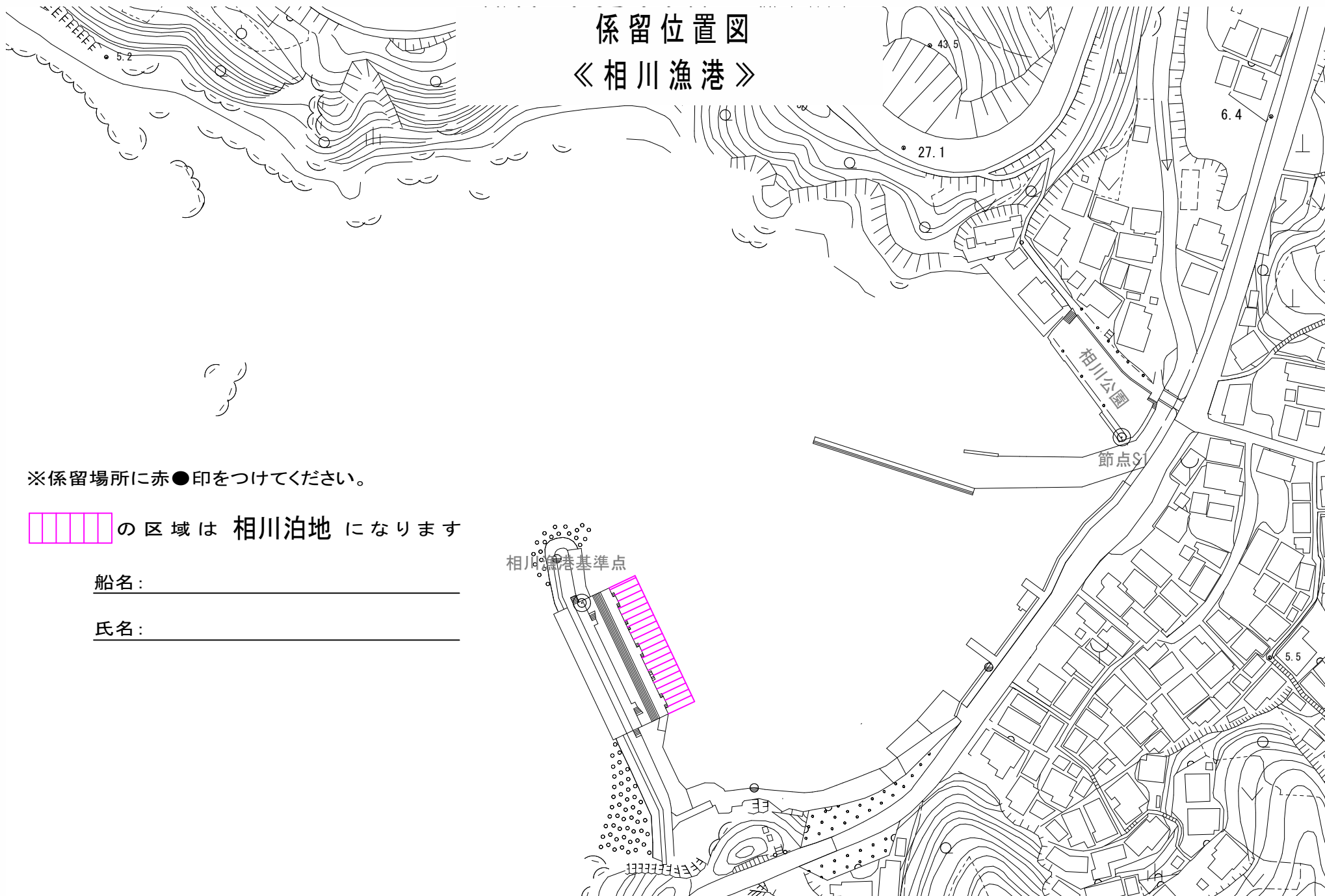
※係留場所に赤●印をつけてください。

 の区域は 相川泊地 になります

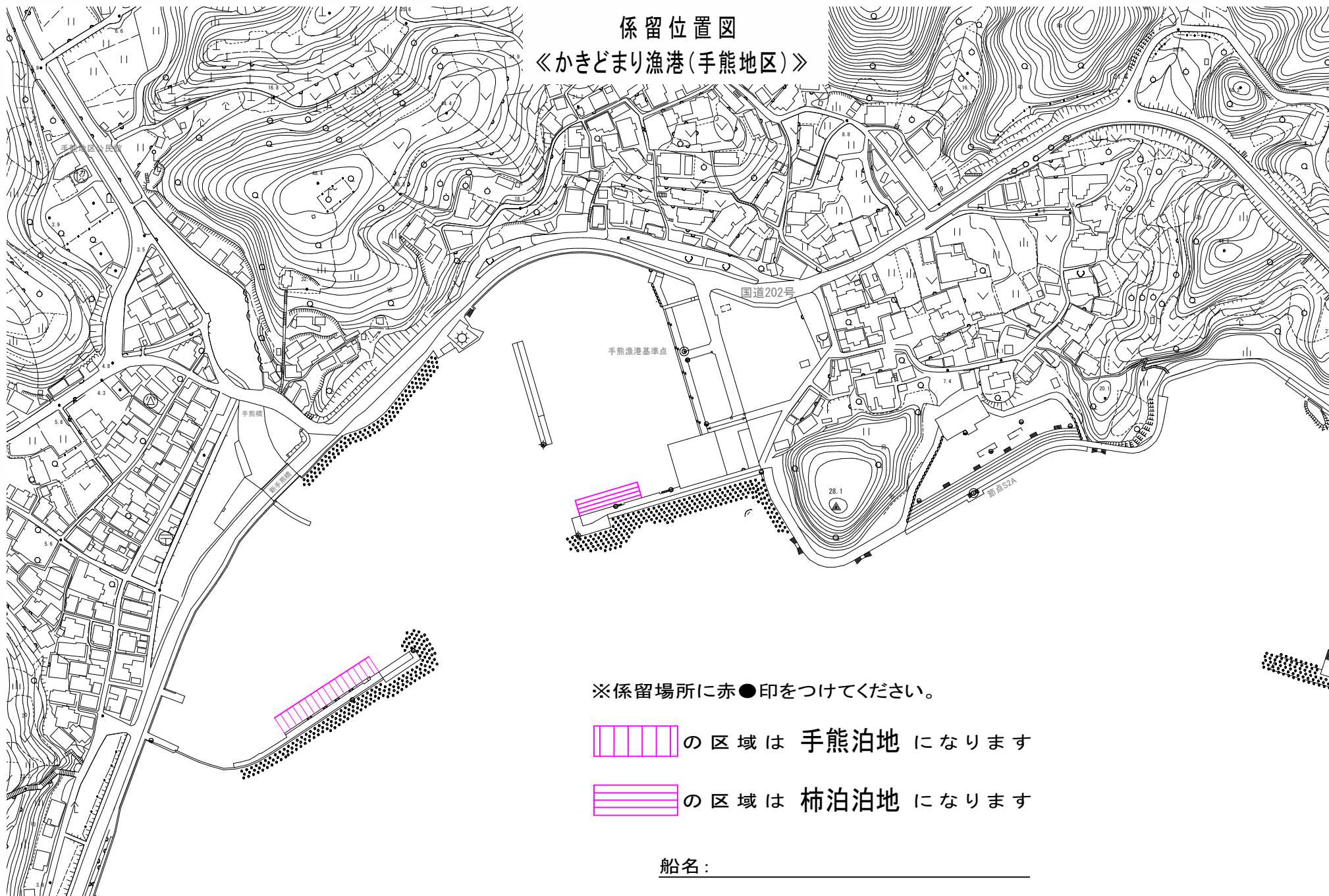
船名: _____

氏名: _____


相川漁港基準点




係留位置図
《かきどまり漁港(手熊地区)》



※係留場所に赤●印をつけてください。

の区域は 手熊泊地 になります

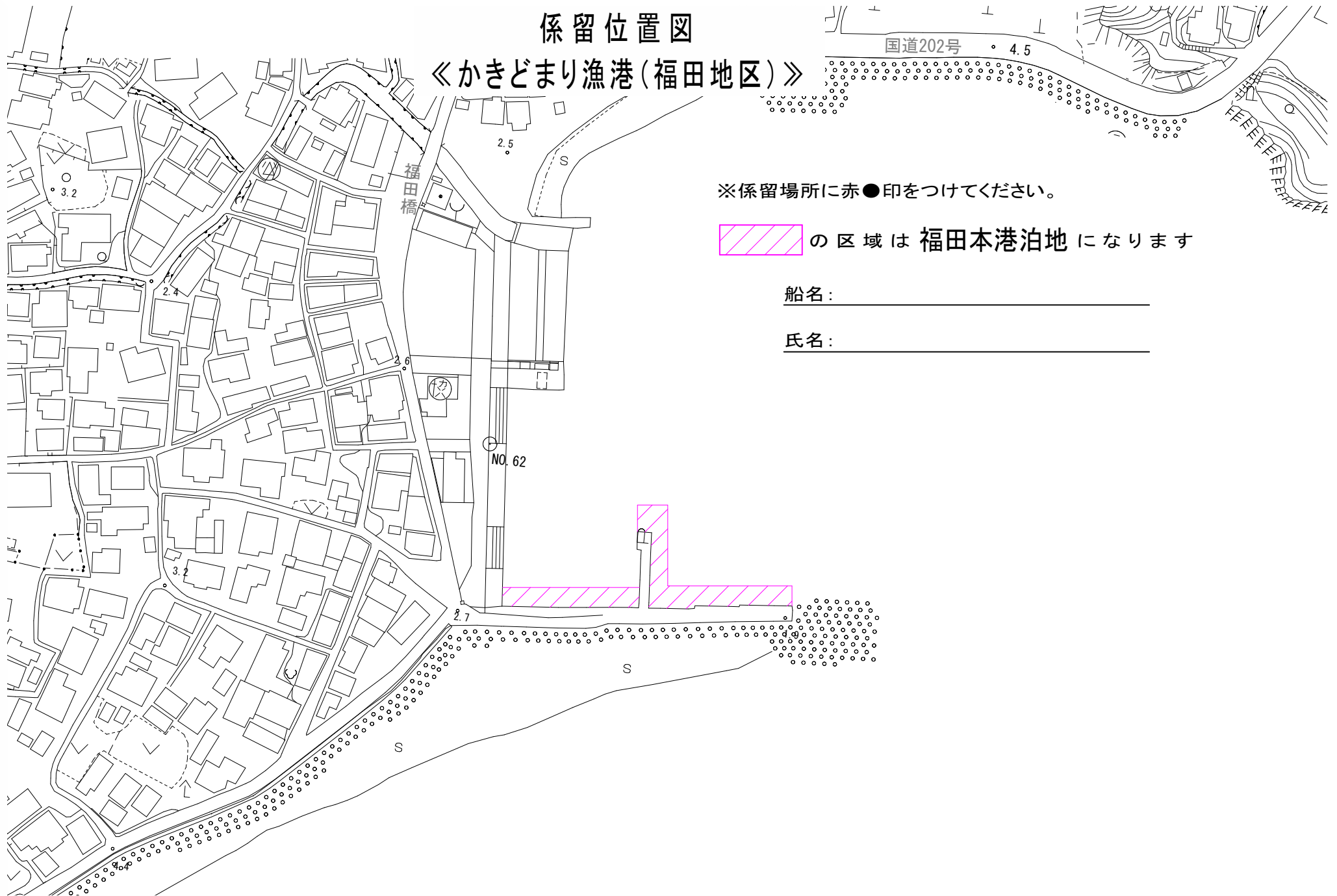
の区域は 柿泊泊地 になります

船名: _____


氏名: _____

係留位置図

《かきどまり漁港(福田地区)》



※係留場所に赤●印をつけてください。

 の区域は 福田本港泊地 になります

船名: _____

氏名: _____


係留位置図 《かきどまり漁港(福田地区)》

プレスポ福田

(駐)

国道202号

※係留場所に赤●印をつけてください。

 の区域は 小浦泊地 になります

船名: _____

氏名: _____

3.2

3.3

4.0

3.0

3.1

3.2

1.4

3.3

2.4

S (節点)

14.5

48

42


係留位置図 《かきどまり漁港(福田地区)》



係留位置図

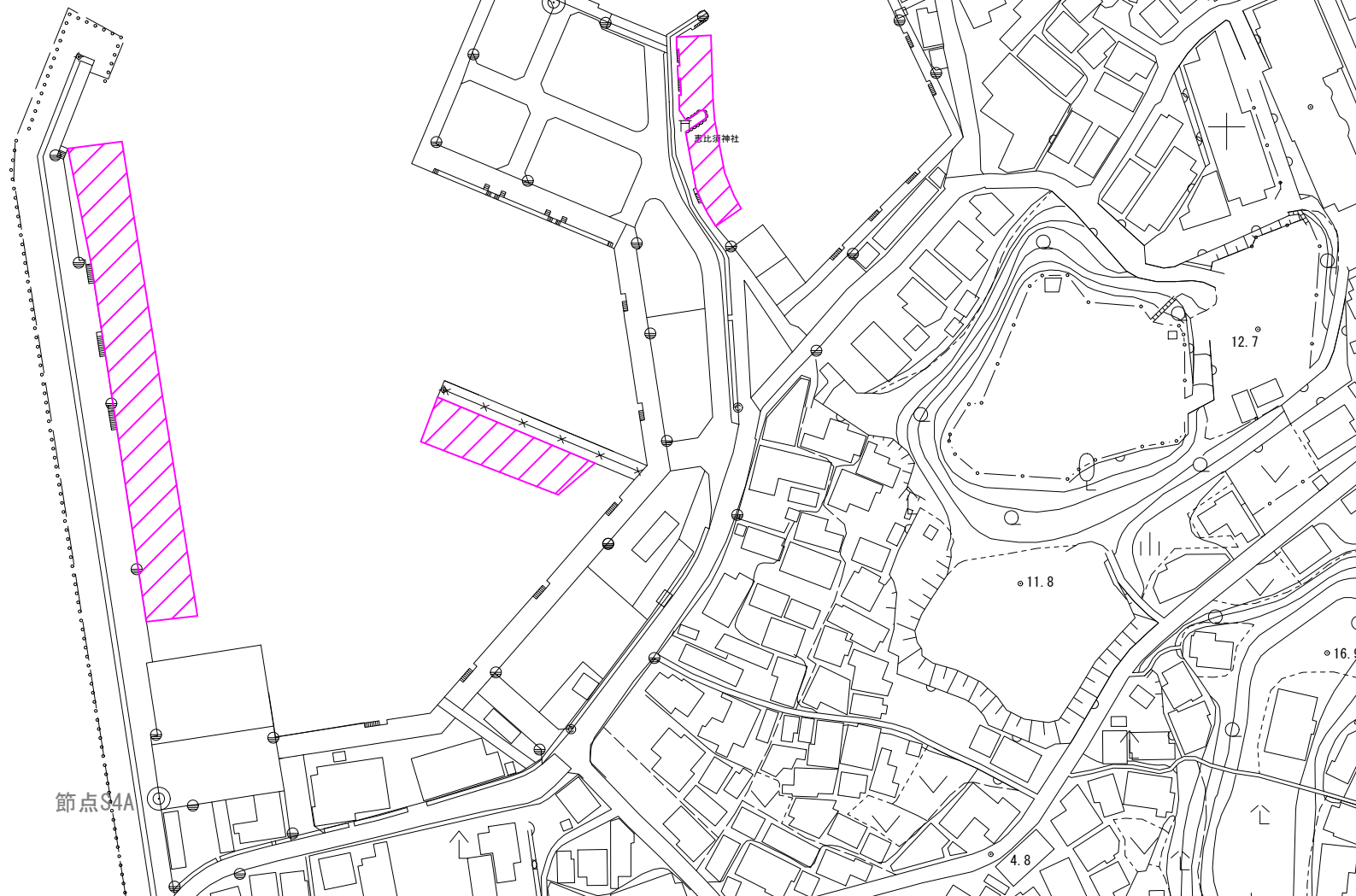
《 深堀漁港（有海地区） 》

※係留場所に赤●印をつけてください。

 の区域は 有海泊地 になります

船名： _____

氏名： _____



係留位置図
《 深堀漁港（戸泊地区） 》

※係留場所に赤●印をつけてください。

〰〰〰の区域は 戸泊A泊地 になります

〰〰〰〰〰の区域は 戸泊B泊地 になります

船名: _____

氏名: _____

氏名: _____

係留位置図

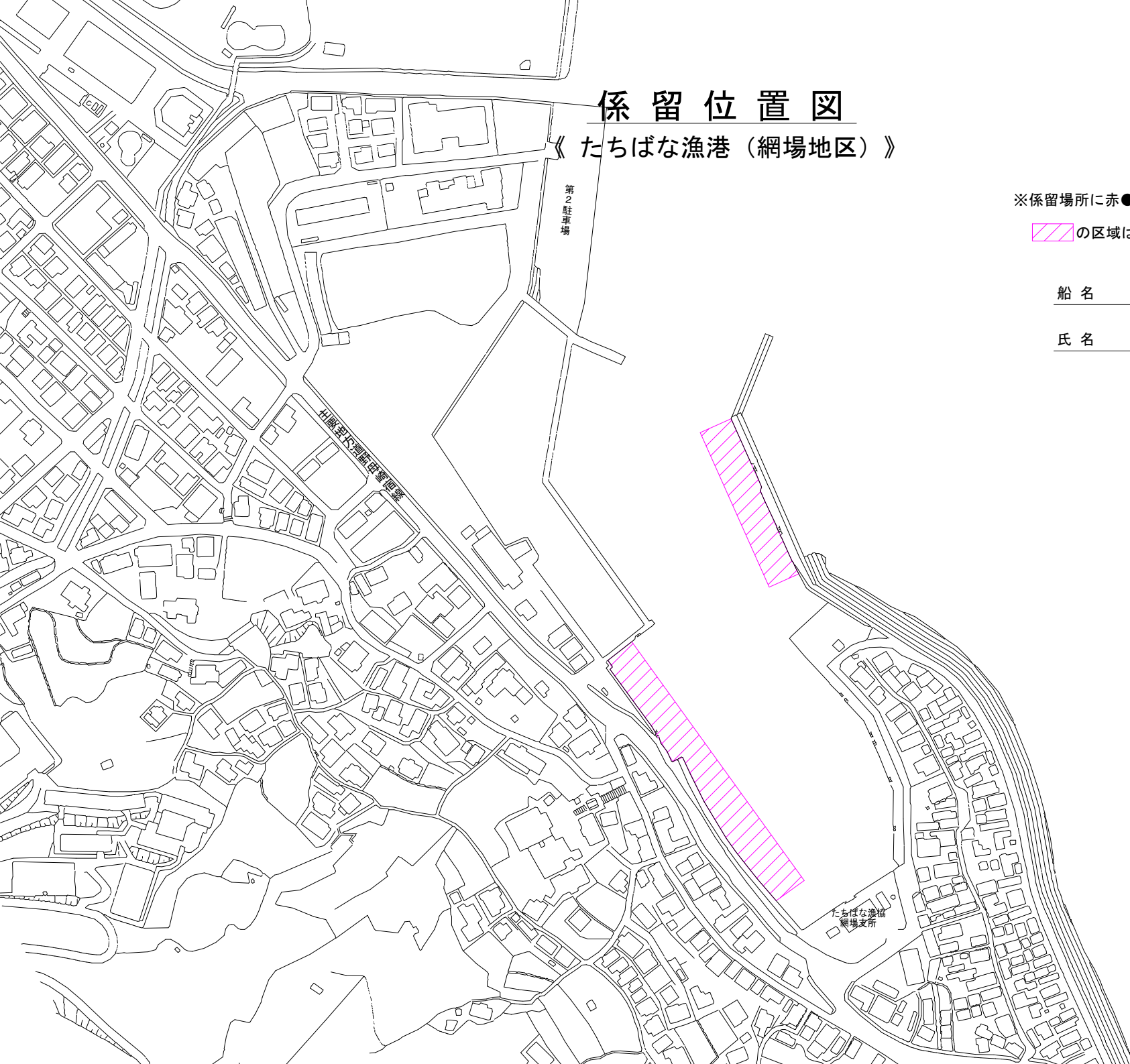
《 たちばな漁港（網場地区） 》

※係留場所に赤●印をつけてください

の区域は 網場泊地 になります

船 名 _____

氏 名 _____




係留位置図

《たちばな漁港（戸石地区）》

たちばな漁協

※係留場所に赤●印をつけてください

の区域は 戸石本港泊地 になります

船 名 _____

氏 名 _____

係留位置図

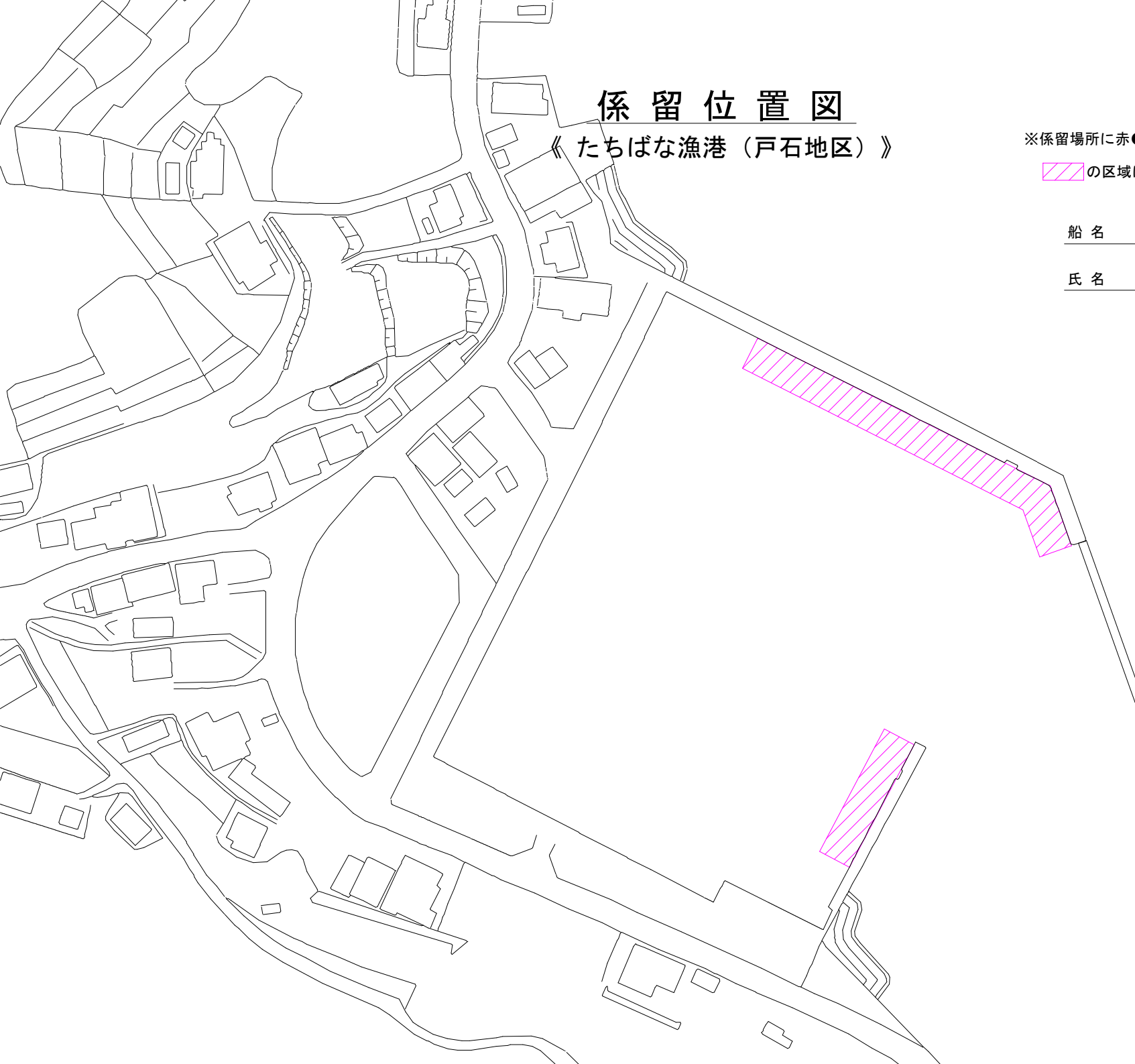
《 たちばな漁港（戸石地区） 》

※係留場所に赤●印をつけてください

 の区域は 臼ノ浦泊地 になります

船 名 _____


氏 名 _____



係留位置図

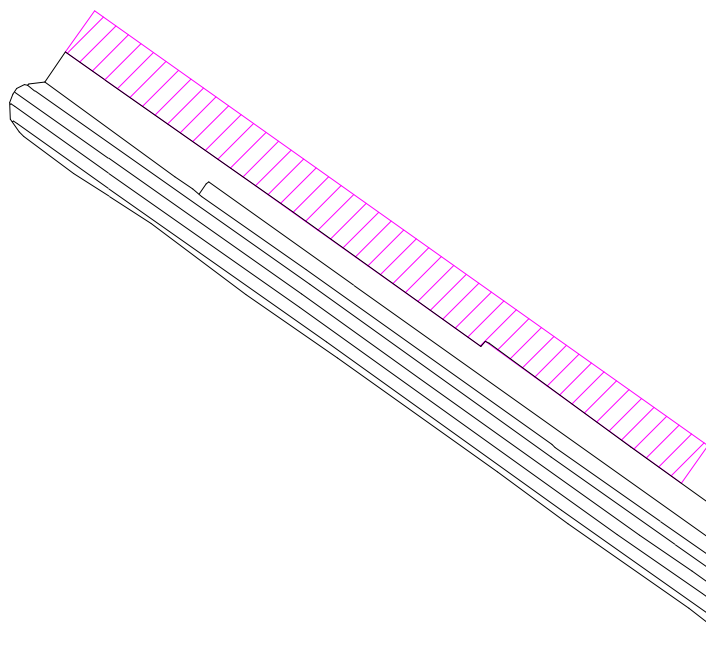
《 たちばな漁港（戸石地区） 》

※係留場所に赤●印をつけてください

 の区域は 戸ヶ瀬泊地 になります

船 名 _____

氏 名 _____



※係留場所に赤●印をつけてください

の区域は 向ノ浦泊地 になります

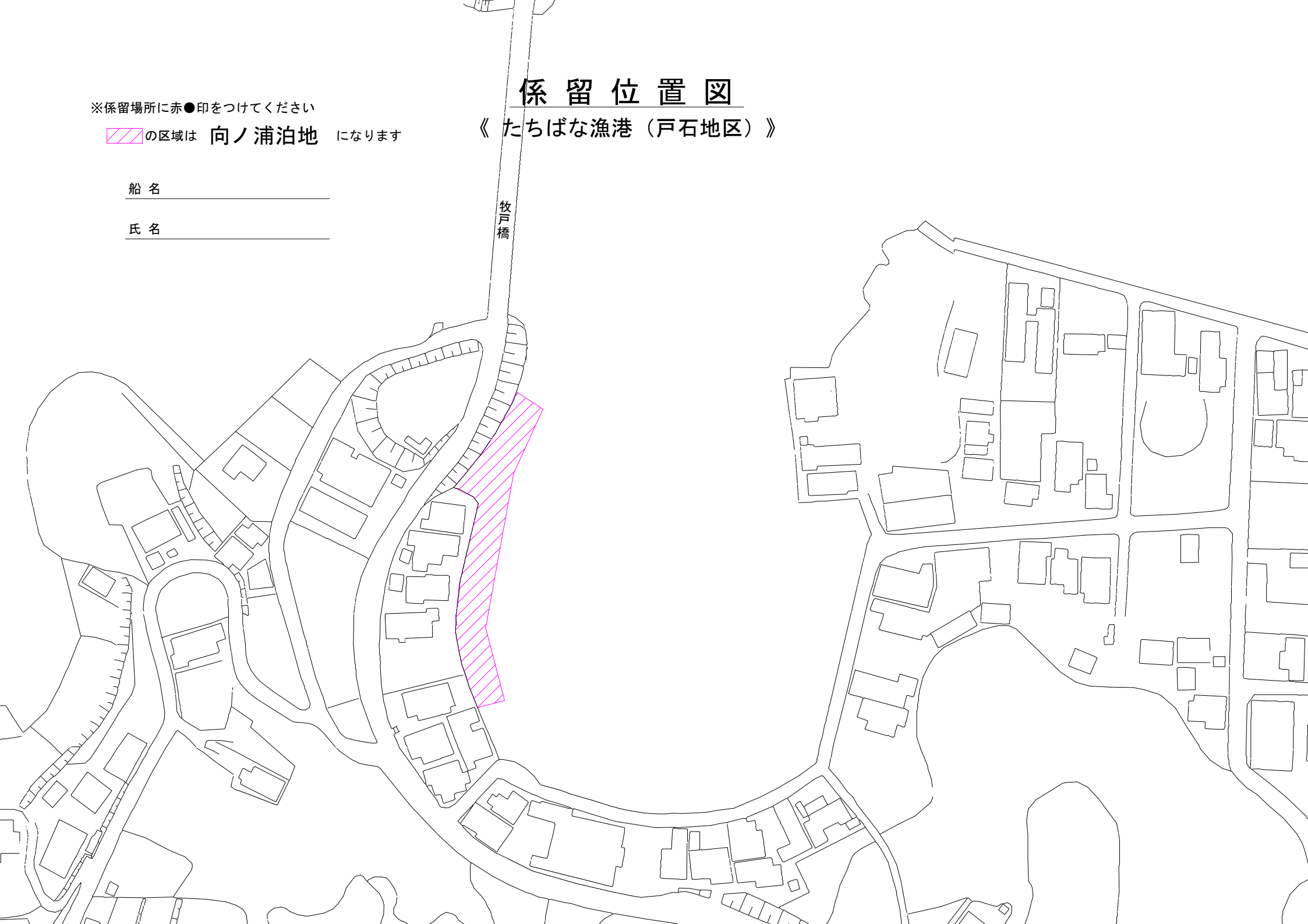
船 名

氏 名

係 留 位 置 図

《 たちばな漁港（戸石地区） 》

牧戸橋




係留位置図

《 たちばな漁港（戸石地区） 》

国道251号

※係留場所に赤●印をつけてください

 の区域は **小浦下泊地** になります

船 名


氏 名

係留位置図

《 たちばな漁港（戸石地区） 》



※係留場所に赤●印をつけてください

 の区域は **毛屋泊地** になります

船 名 _____

氏 名 _____

係留位置図

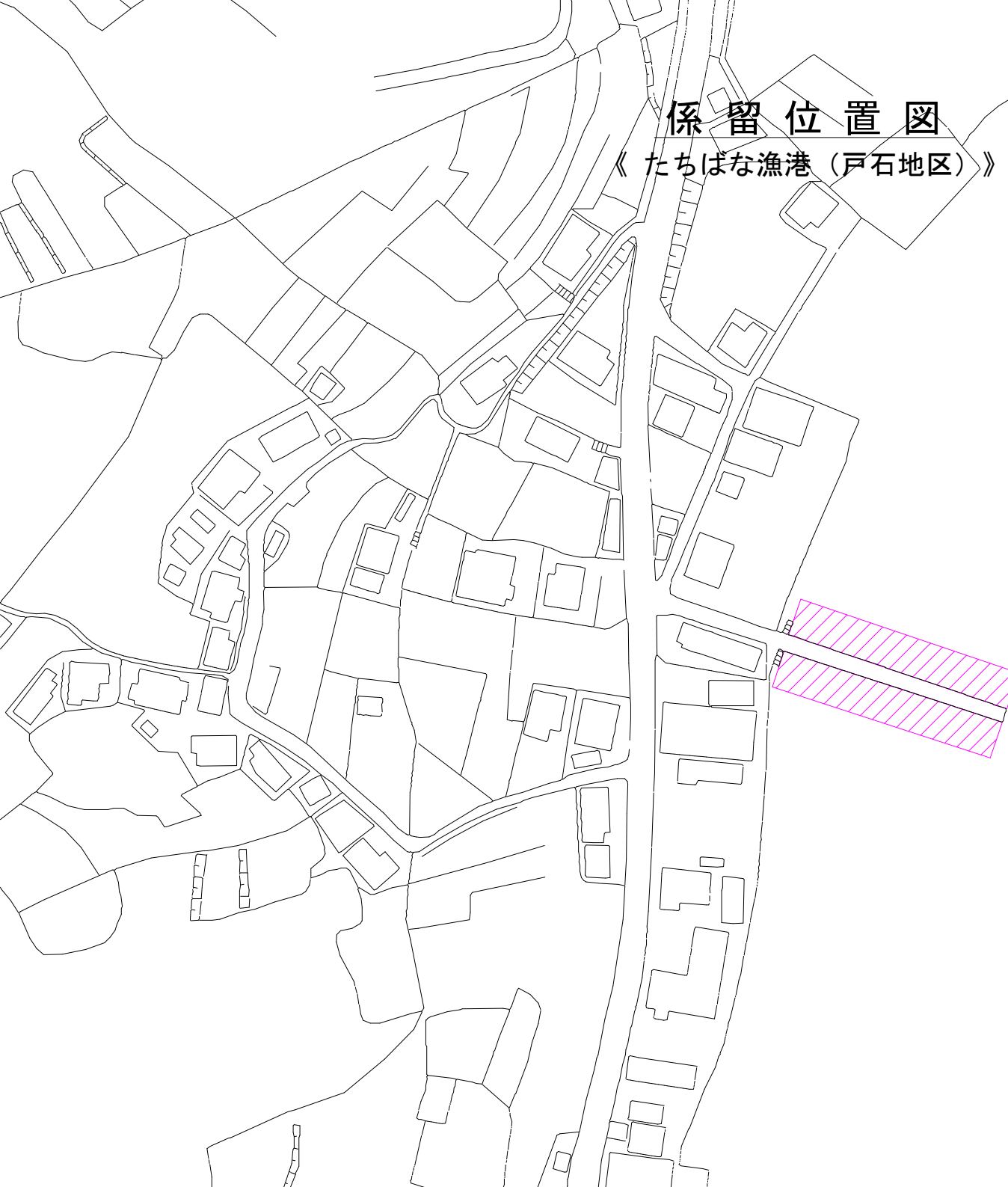
《 たちばな漁港（戸石地区） 》

※係留場所に赤●印をつけてください

の区域は **島ノ前泊地** になります

船 名 _____


氏 名 _____



係留位置図

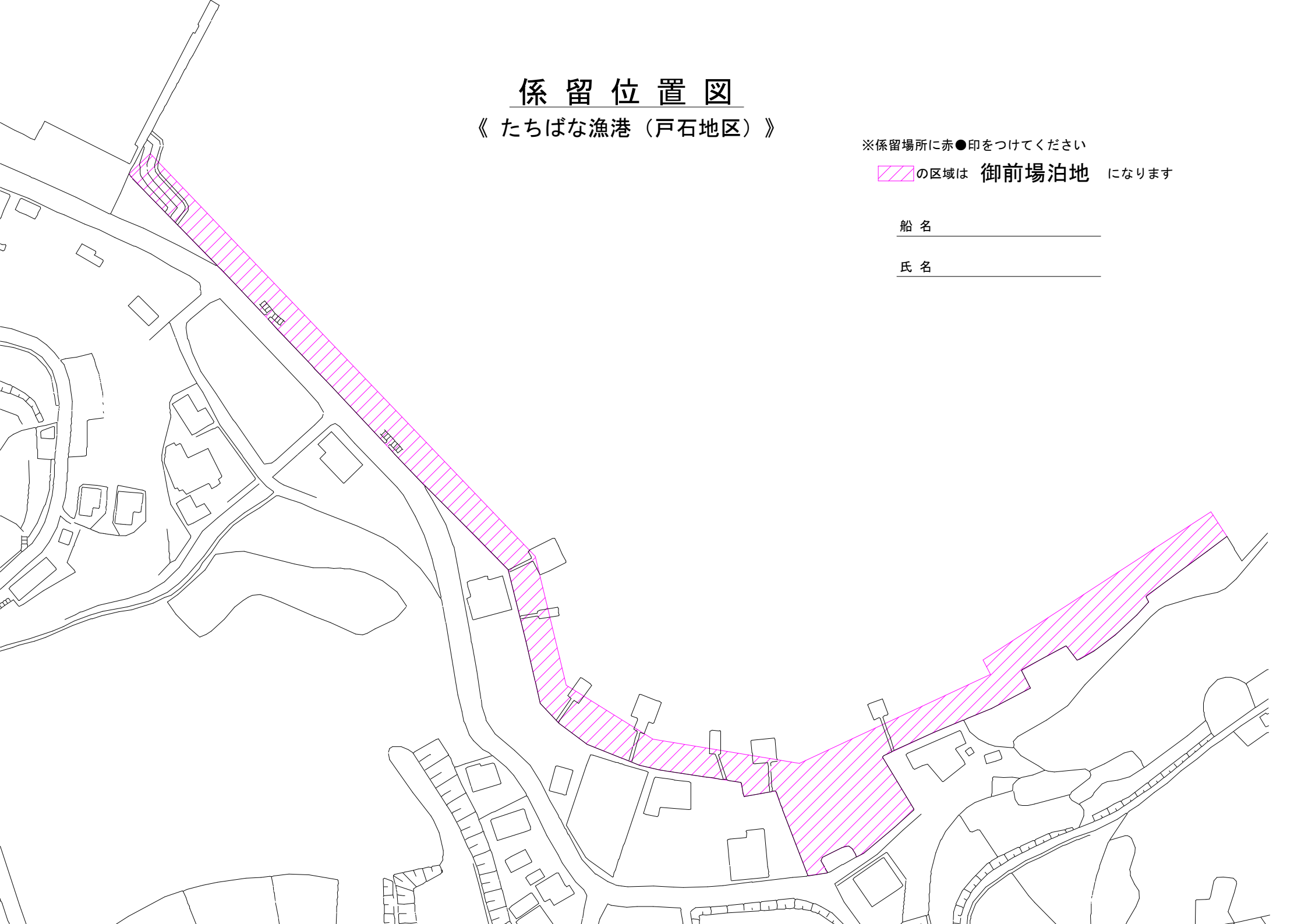
《 たちばな漁港（戸石地区） 》

※係留場所に赤●印をつけてください

の区域は 御前場泊地 になります

船 名 _____

氏 名 _____



係留位置図

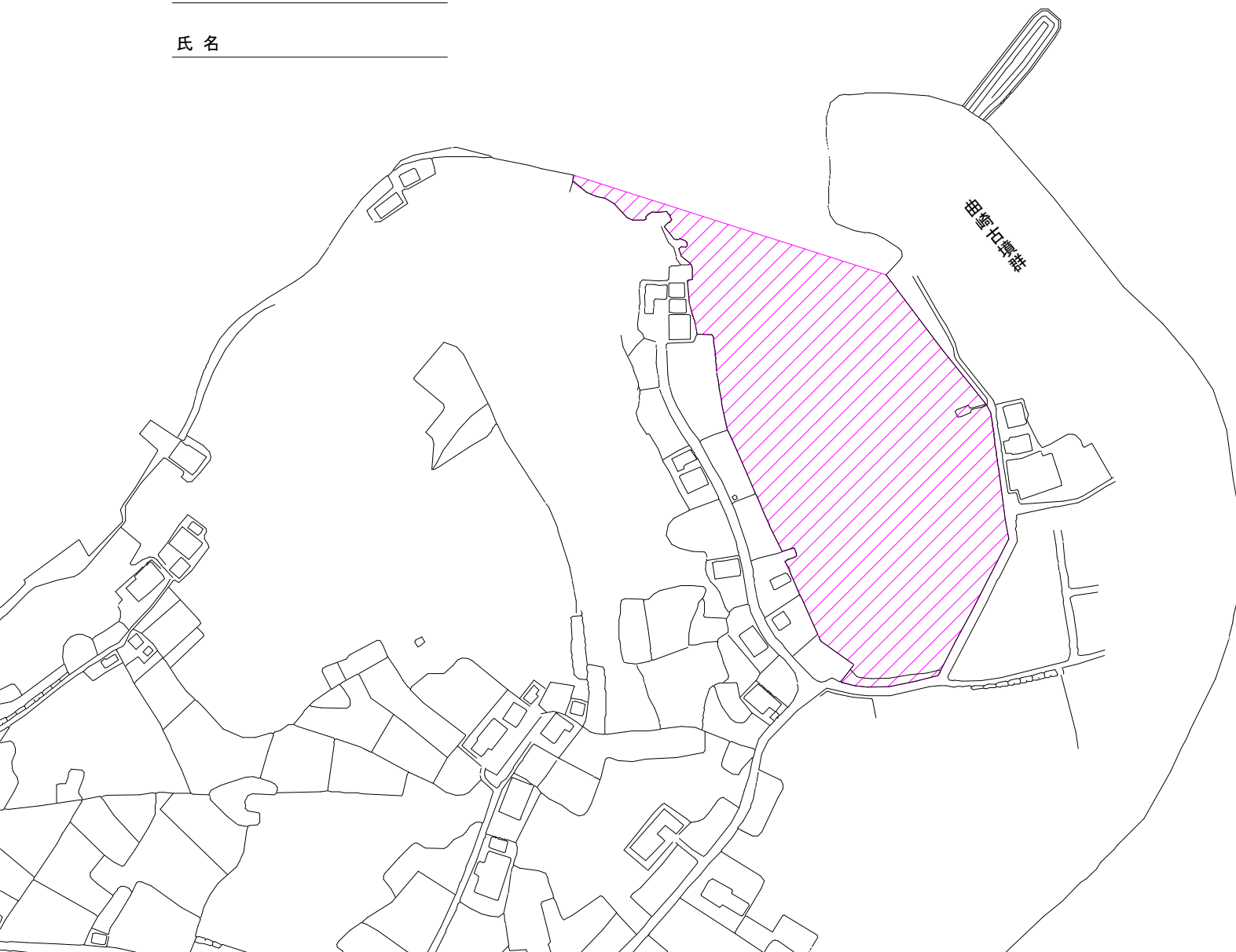
《 たちばな漁港（戸石地区） 》

※係留場所に赤●印をつけてください

 の区域は **曲崎泊地** になります

船 名 _____


氏 名 _____



係留位置図

《 たちばな漁港（戸石地区） 》

※係留場所に赤●印をつけてください

 の区域は **坂泊地** になります

船 名 _____

氏 名 _____

係留位置図

《 たちばな漁港（戸石地区） 》

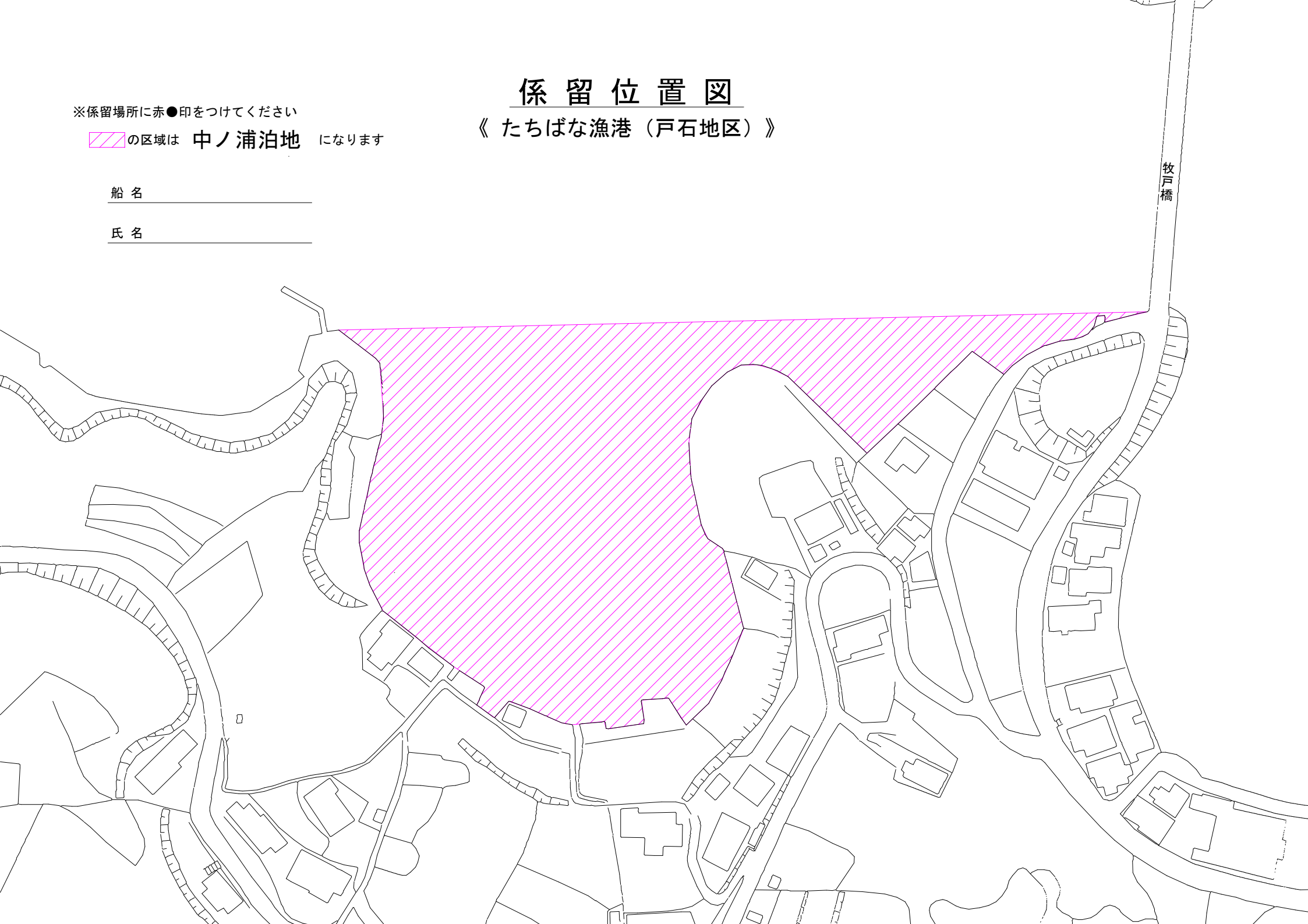
※係留場所に赤●印をつけてください

の区域は 中ノ浦泊地 になります

船 名 _____

氏 名 _____


牧戸橋



係留位置図

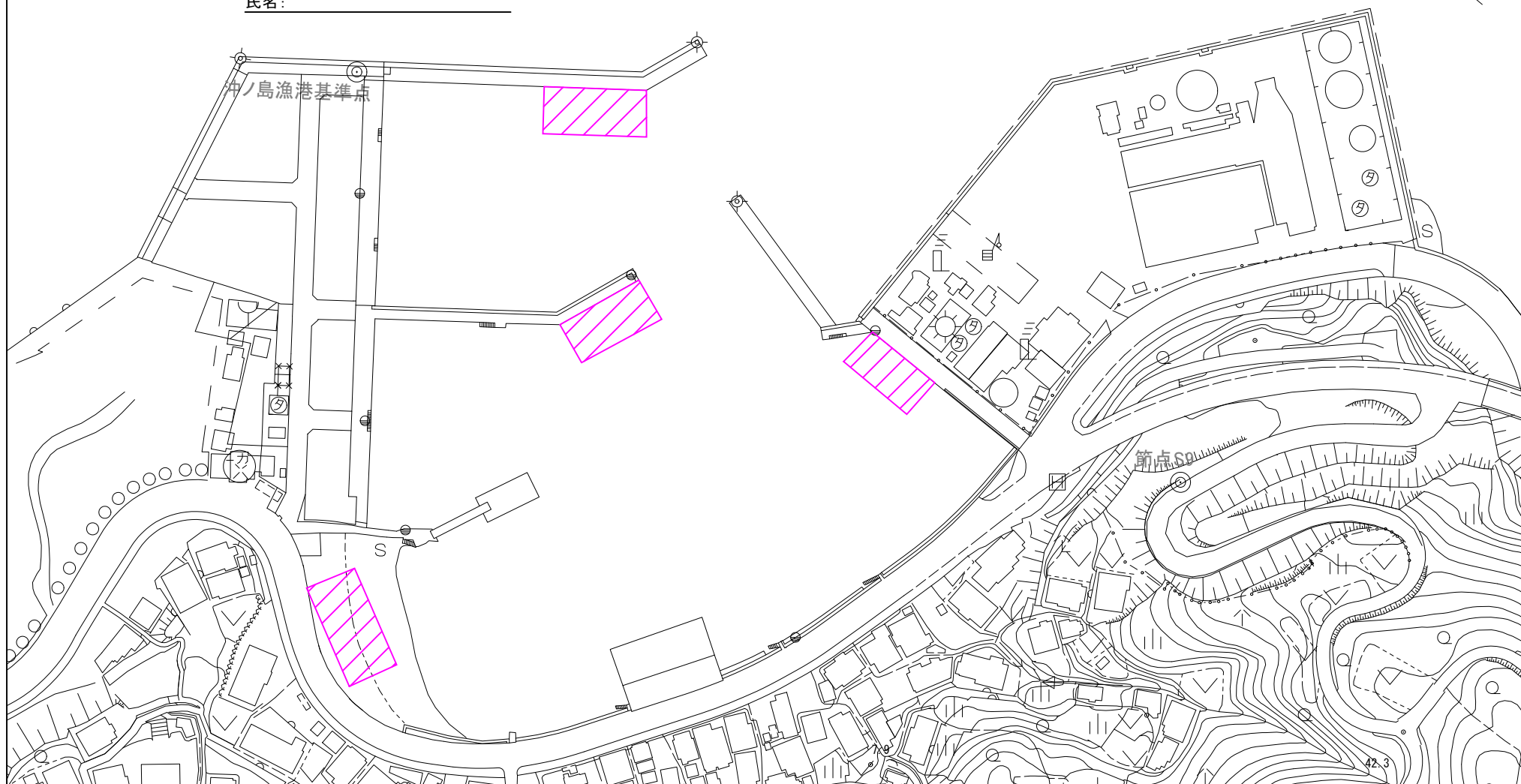

《沖の島漁港》

※係留場所に赤●印をつけてください。

 の区域は沖の島泊地になります

船名: _____

氏名: _____



係留位置図

《南風泊漁港》

※係留場所に赤●印をつけてください。



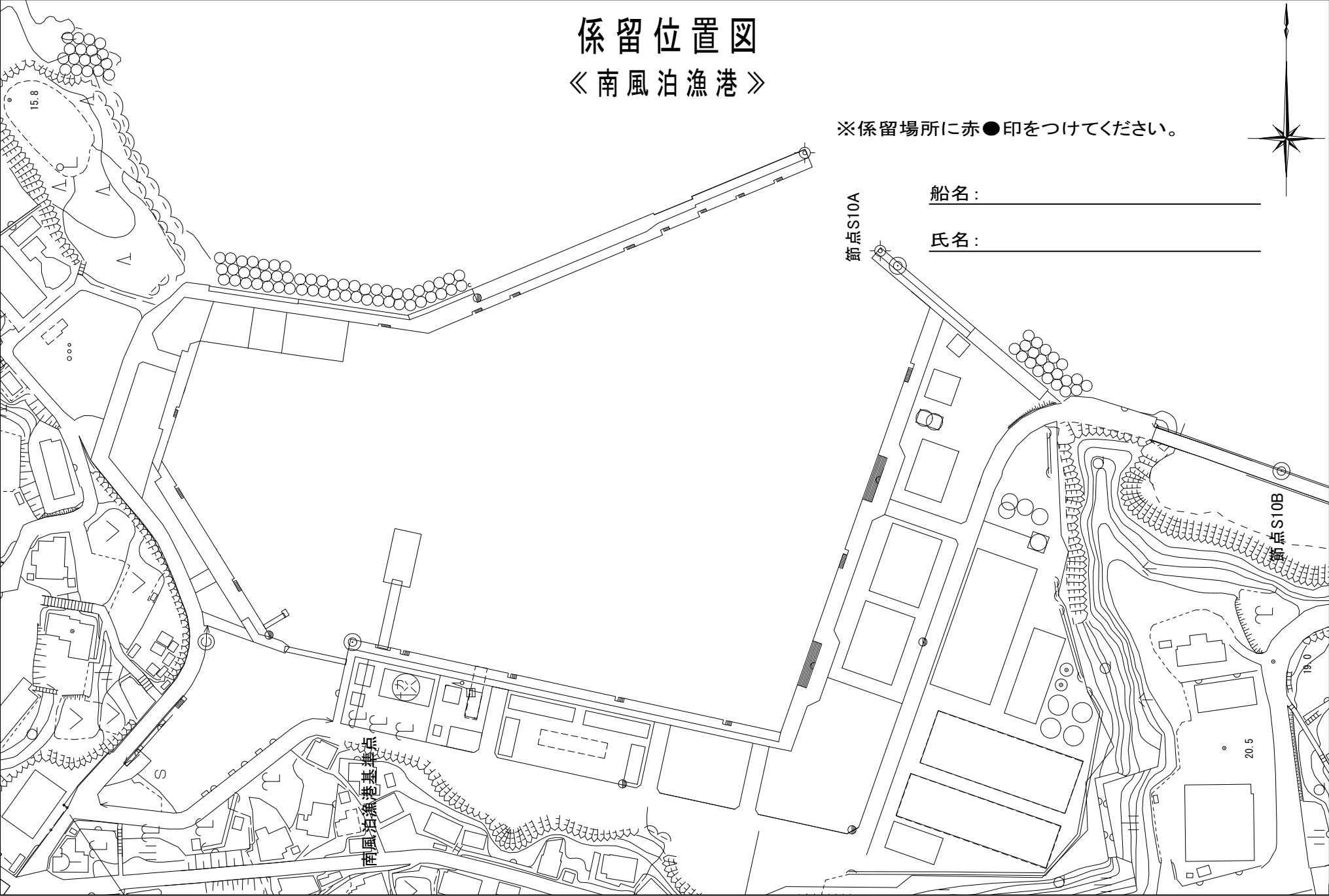
節点S10A

船名：_____

氏名：_____

節点S10B

南風泊漁港基準点



係留位置図 《蚊焼漁港》

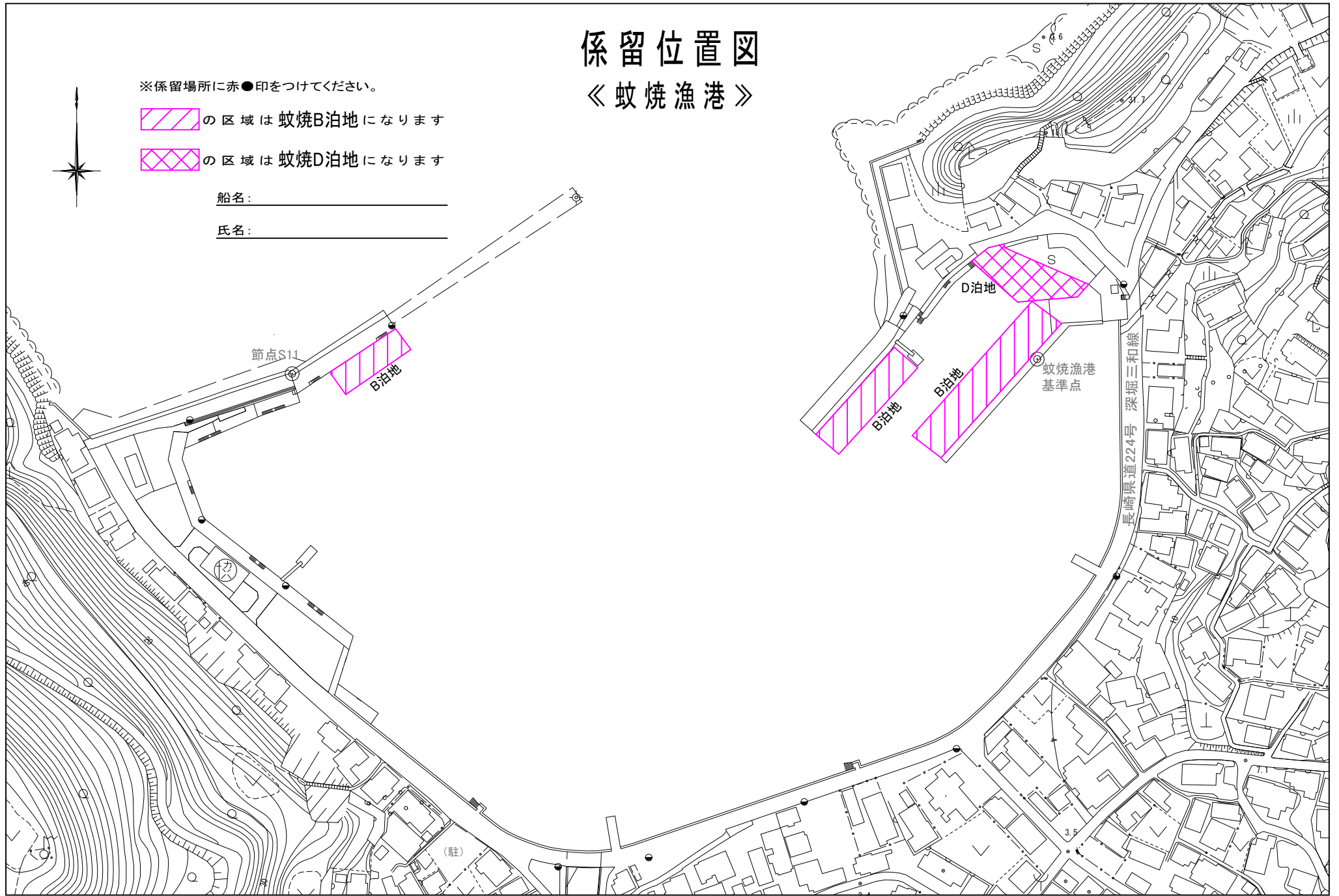
※係留場所に赤●印をつけてください。

の区域は蚊焼B泊地になります

の区域は蚊焼D泊地になります

船名： _____

氏名： _____



係留位置図 《為石漁港》

※係留場所に赤●印をつけてください。

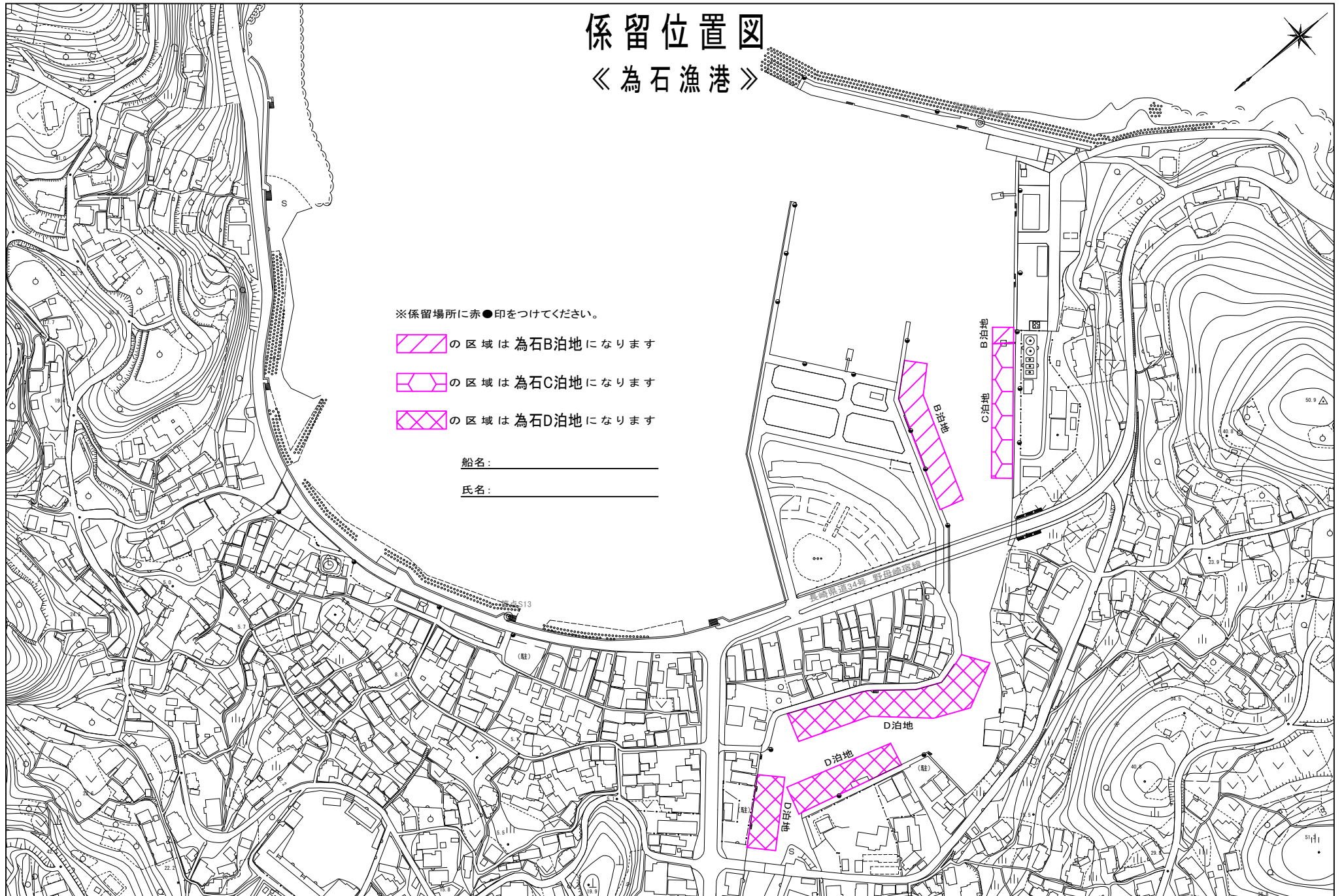
▨の区域は為石B泊地になります

▧の区域は為石C泊地になります

▩の区域は為石D泊地になります

船名: _____

氏名: _____



係留位置図 《野野串漁港》

