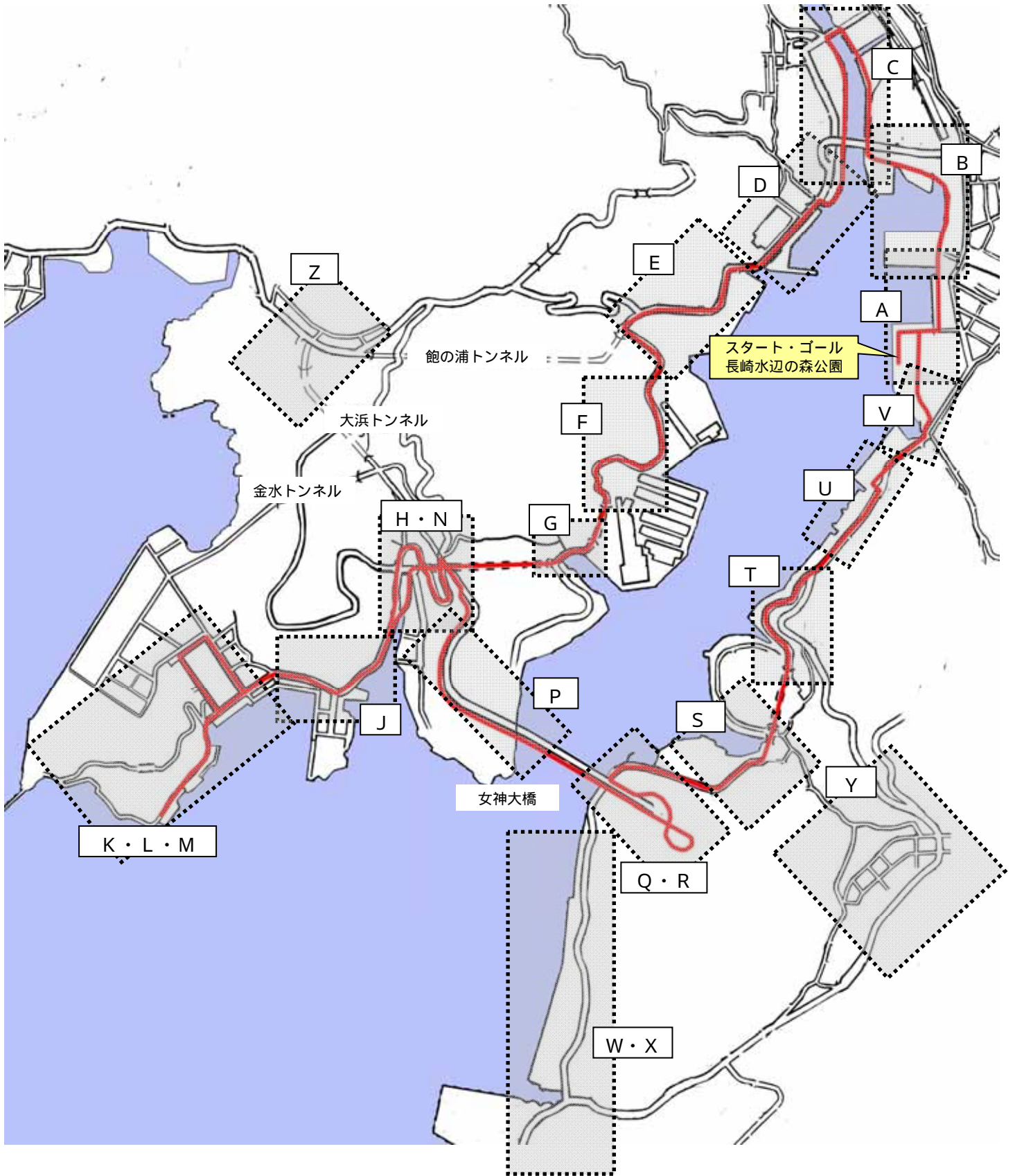
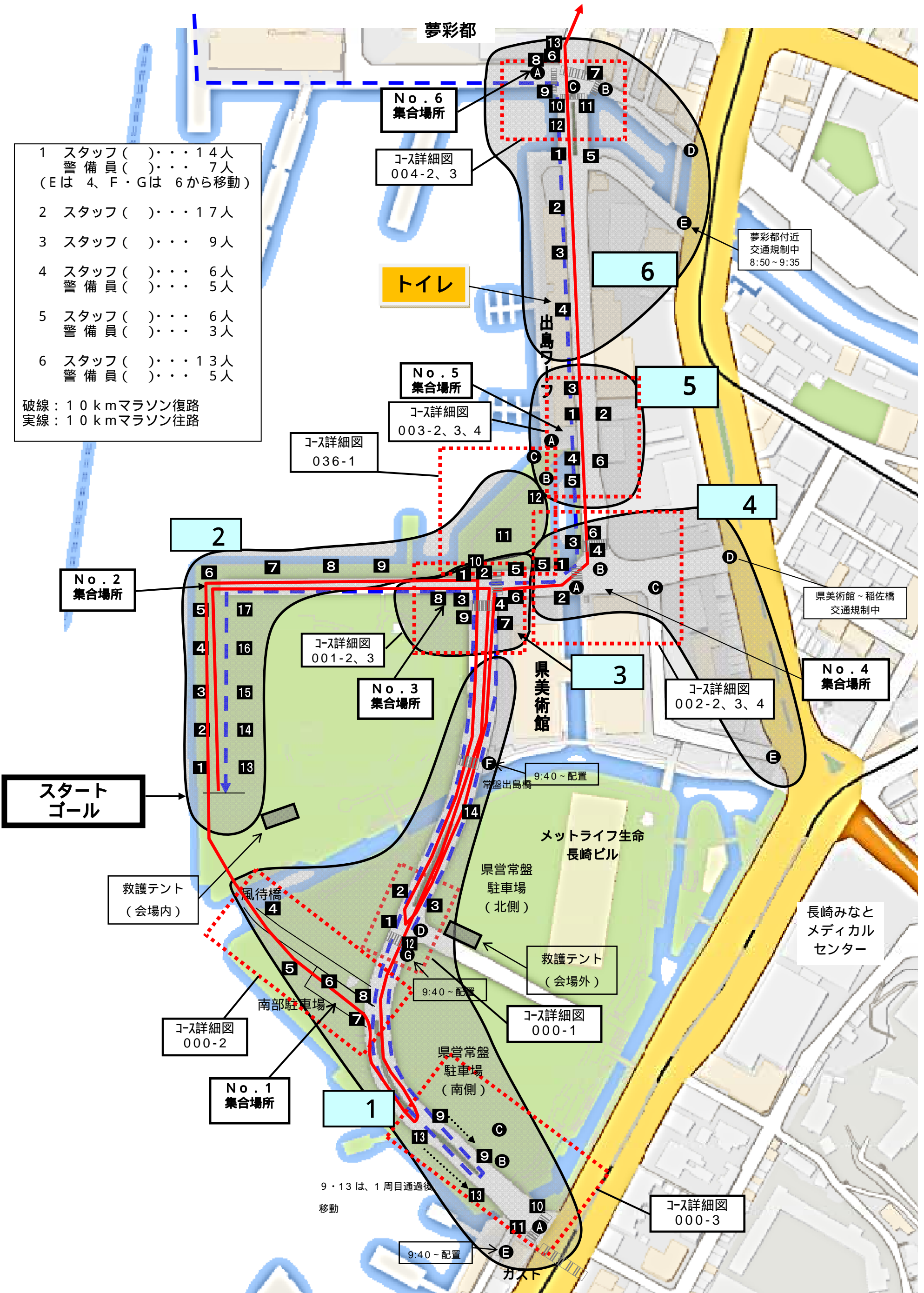


分割図一覽



分割図：A地区（10kmマラソン）

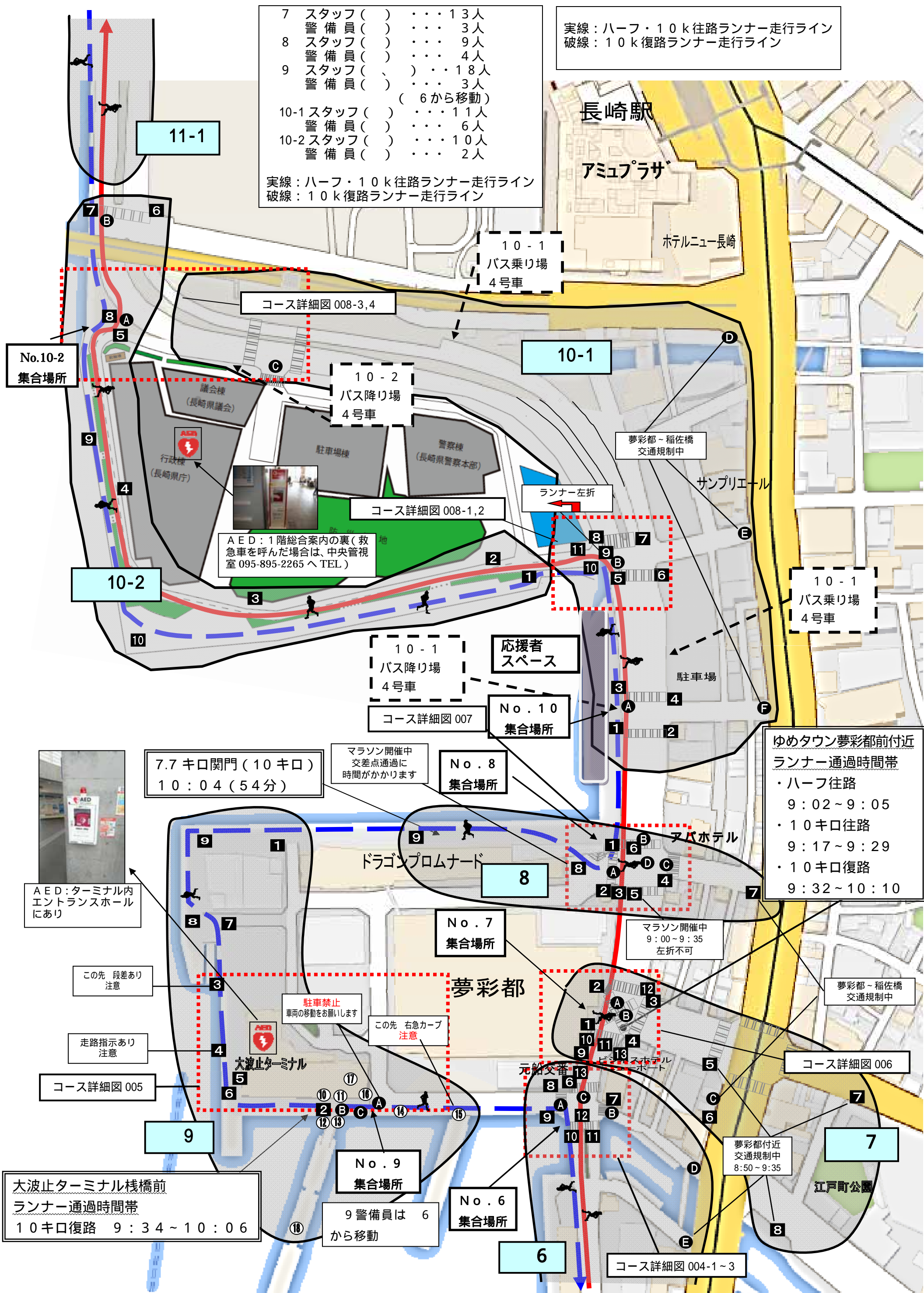


分割図：B地区

- 7 スタッフ() 13人
警備員() 3人
- 8 スタッフ() 9人
警備員() 4人
- 9 スタッフ() 18人
警備員() 3人
- 10-1 スタッフ() 11人
警備員() 6人
- 10-2 スタッフ() 10人
警備員() 2人

実線：ハーフ・10k往路ランナー走行ライン
破線：10k復路ランナー走行ライン

実線：ハーフ・10k往路ランナー走行ライン
破線：10k復路ランナー走行ライン



10-1
バス乗り場
4号車

10-2
バス降り場
4号車

10-1
バス乗り場
4号車

10-1
バス降り場
4号車

No. 10
集合場所

No. 8
集合場所

No. 7
集合場所

No. 9
集合場所

No. 6
集合場所

7.7キロ閉門(10キロ)
10:04(54分)

ゆめタウン夢彩都前付近
ランナー通過時間帯

- ・ハーフ往路
9:02~9:05
- ・10キロ往路
9:17~9:29
- ・10キロ復路
9:32~10:10



AED:ターミナル内
エントランスホール
にあり

この先 段差あり
注意

走路指示あり
注意

駐車禁止
車両の移動をお願いします

この先 右急カーブ
注意

マラソン開催中
9:00~9:35
左折不可

夢彩都~稲佐橋
交通規制中

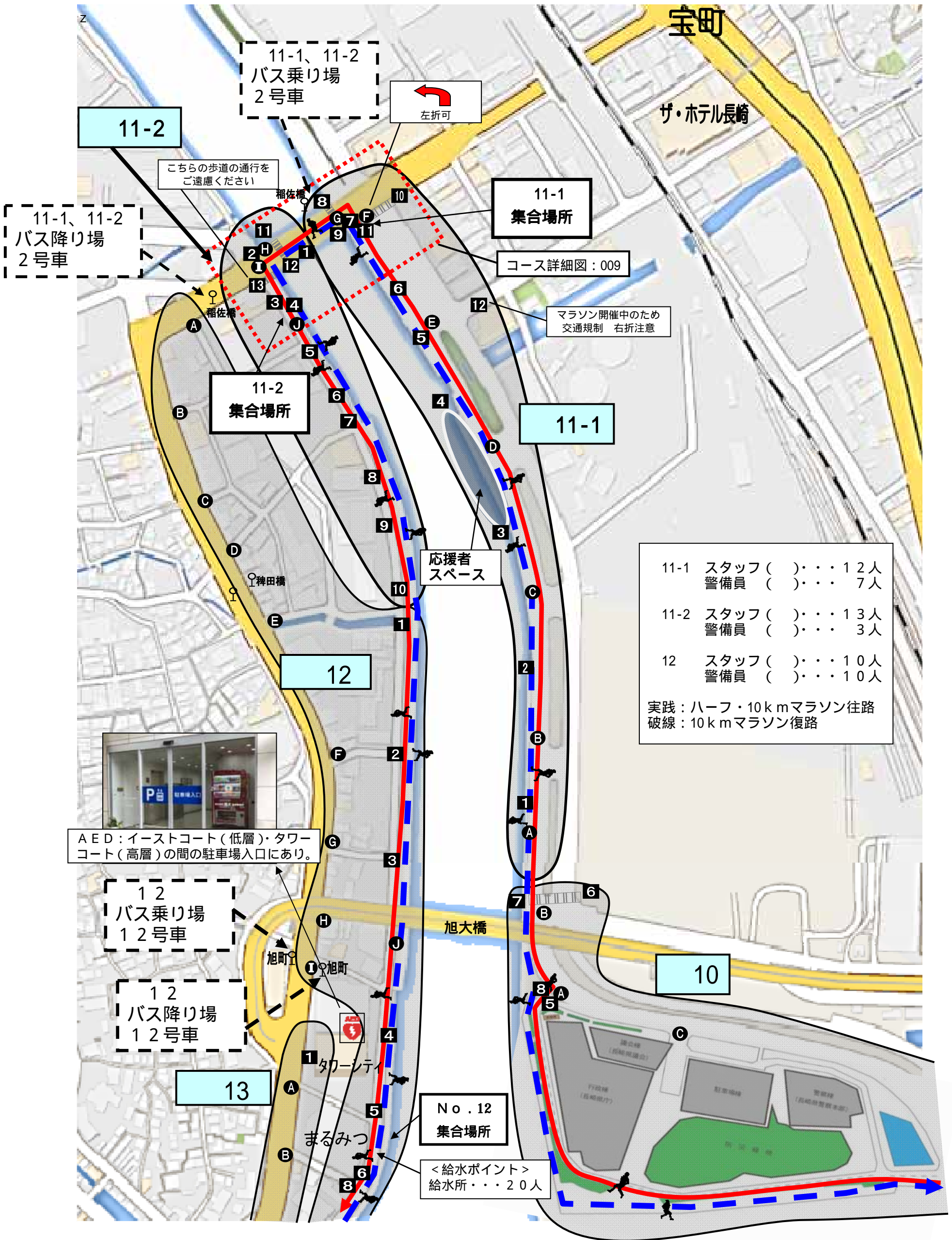
夢彩都付近
交通規制中
8:50~9:35

大波止ターミナル
ランナー通過時間帯
10キロ復路 9:34~10:06

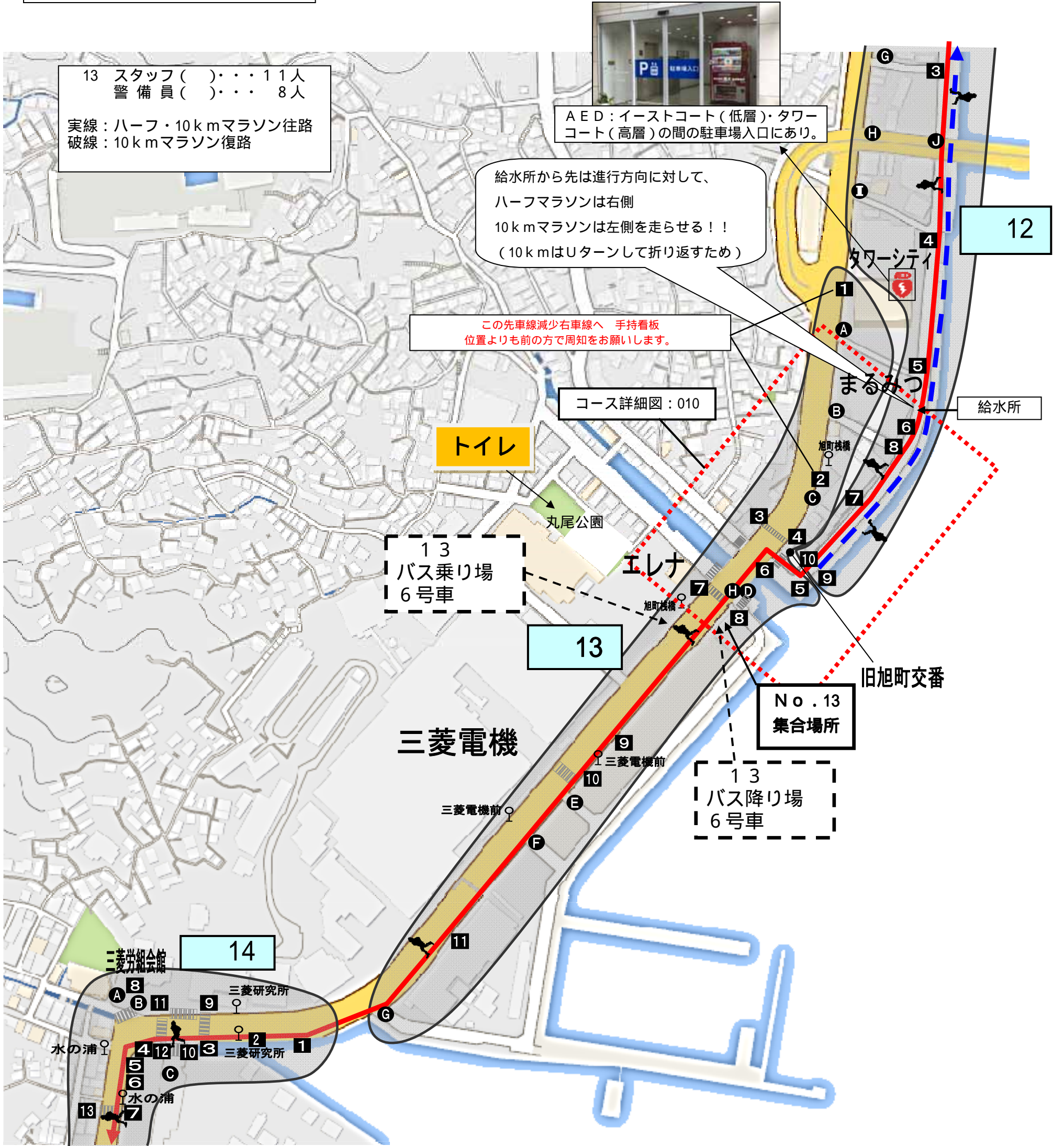
9警備員は 6
から移動

コース詳細図 004-1~3

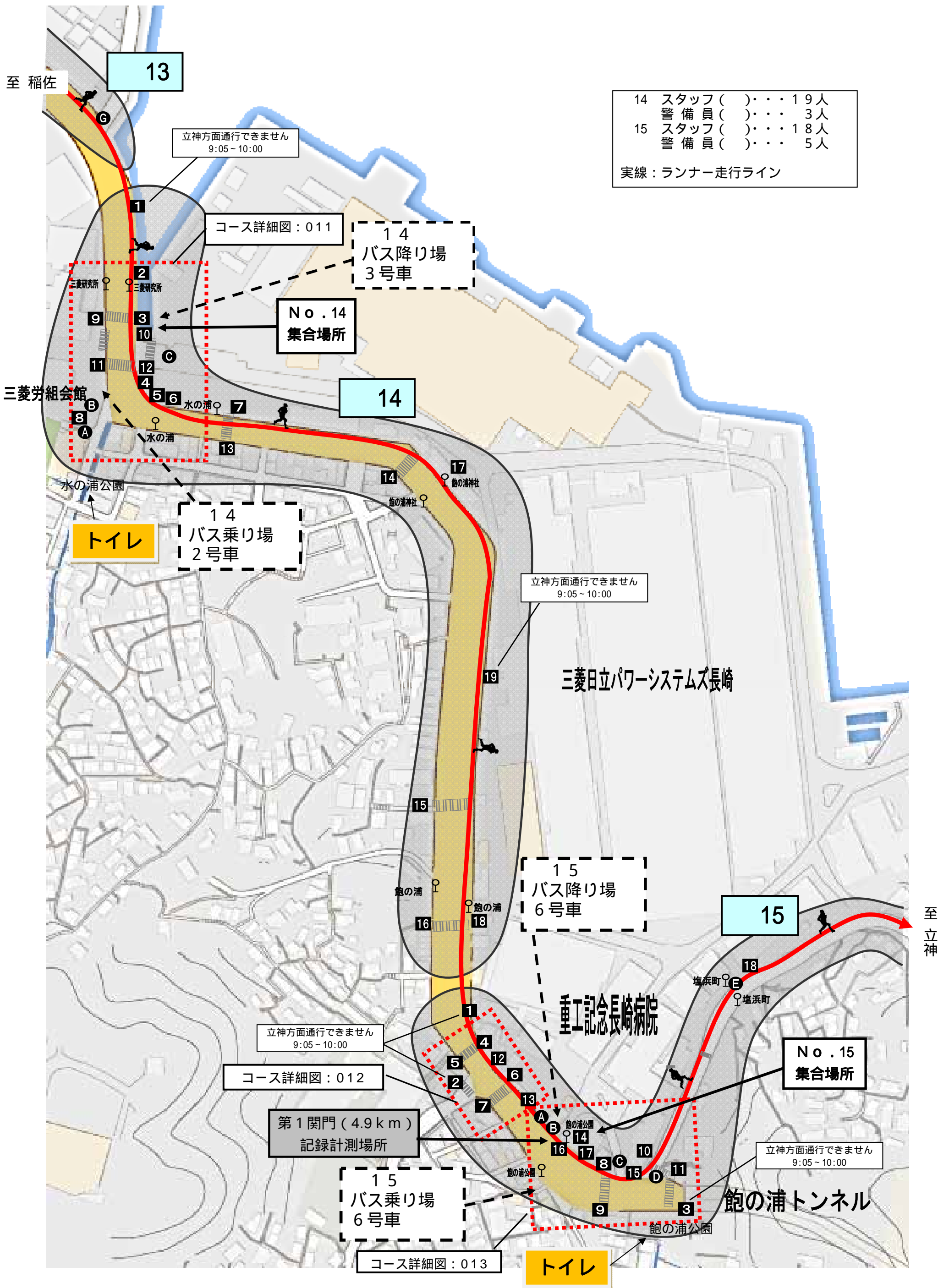
分割図：C地区



分割図：D地区



分割図：E地区



14	スタッフ ()	19人
	警備員 ()	3人
15	スタッフ ()	18人
	警備員 ()	5人

実線：ランナー走行ライン

立神方面通行できません
9:05~10:00

コース詳細図：011

14
バス降り場
3号車

No. 14
集合場所

14

14
バス乗り場
2号車

トイレ

立神方面通行できません
9:05~10:00

三菱日立パワーシステムズ長崎

15
バス降り場
6号車

15

立神方面通行できません
9:05~10:00

コース詳細図：012

第1関門 (4.9km)
記録計測場所

15
バス乗り場
6号車

コース詳細図：013

トイレ

立神方面通行できません
9:05~10:00

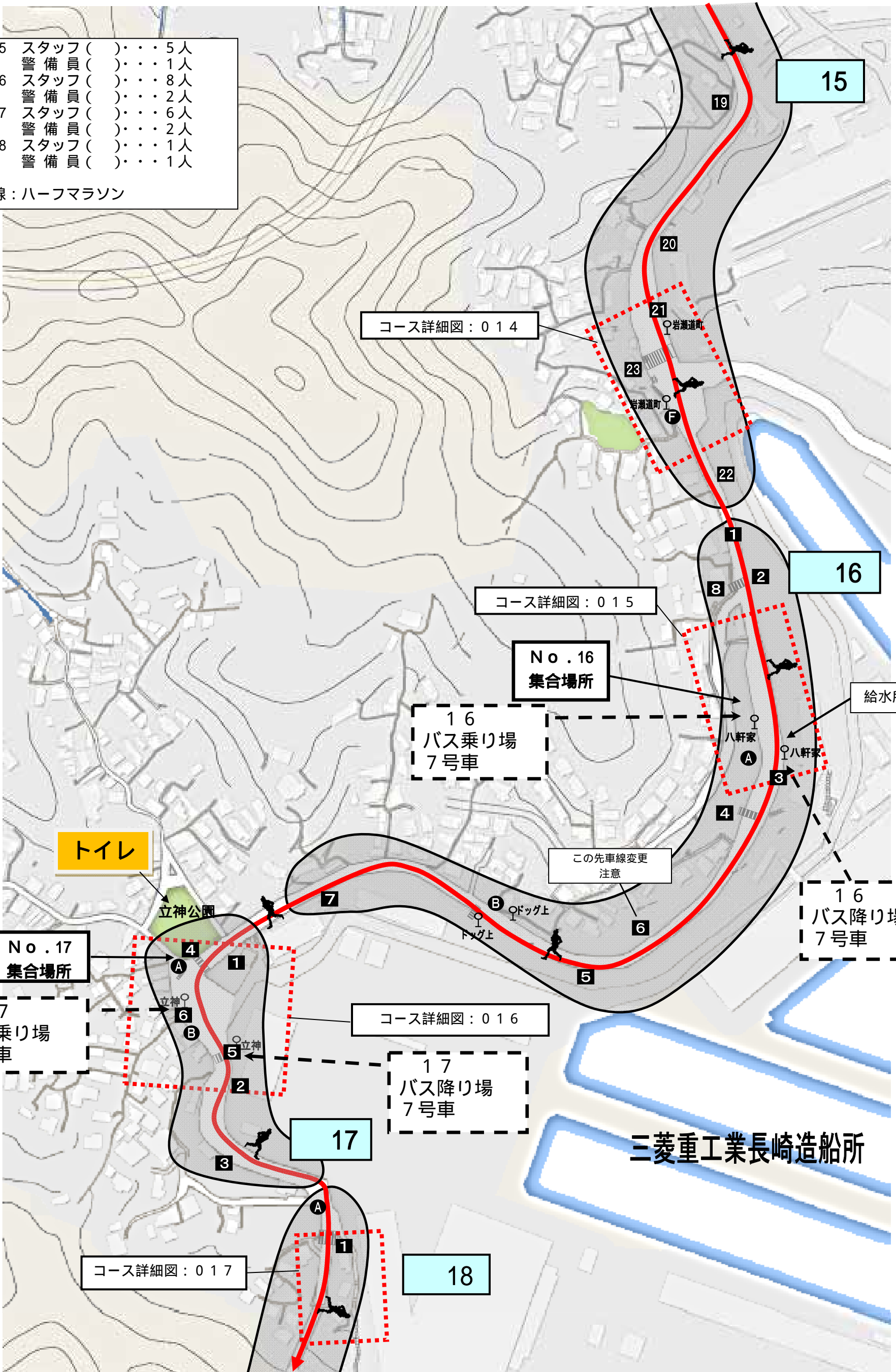
No. 15
集合場所

飽の浦トンネル

至立神

分割図：F地区

- 15 スタッフ()・・・5人
警備員()・・・1人
 - 16 スタッフ()・・・8人
警備員()・・・2人
 - 17 スタッフ()・・・6人
警備員()・・・2人
 - 18 スタッフ()・・・1人
警備員()・・・1人
- 実線：ハーフマラソン



コース詳細図：014

コース詳細図：015

No. 16
集合場所

16
バス乗り場
7号車

この先車線変更
注意

16
バス降り場
7号車

トイレ

No. 17
集合場所

17
バス乗り場
7号車

コース詳細図：016

17
バス降り場
7号車

三菱重工業長崎造船所

コース詳細図：017

18

西泊トンネル

分割図：G地区

18 スタッフ()..... 7人
警備員()..... 14人
実線：ハーフマラソン

西泊トンネル内
警備員 2名
E C

西泊町公民館
トイレ借用可能

18
バス乗り場
7号車

No.18
集合場所

ランナー走行中
トンネル内最徐行

18

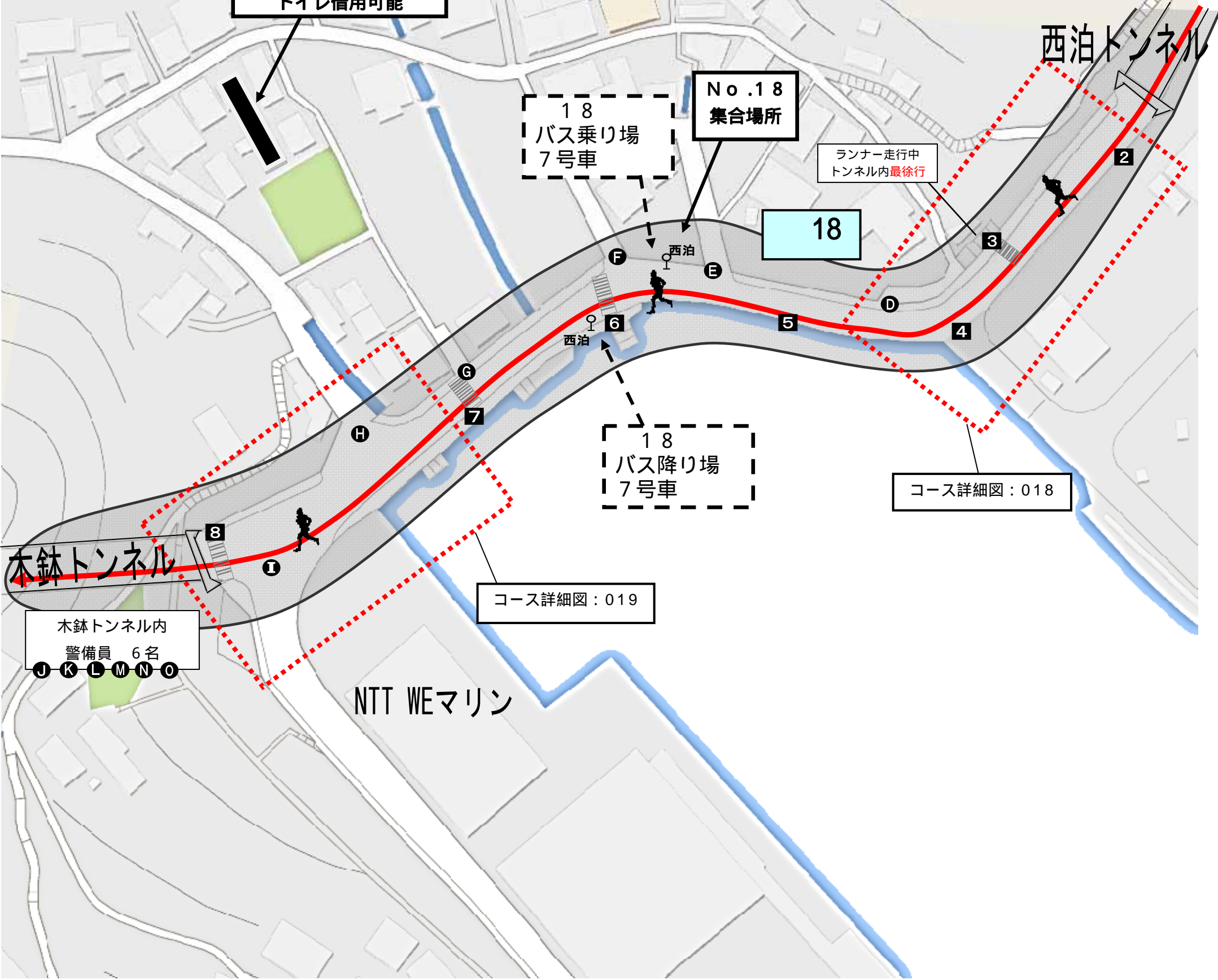
18
バス降り場
7号車

コース詳細図：018

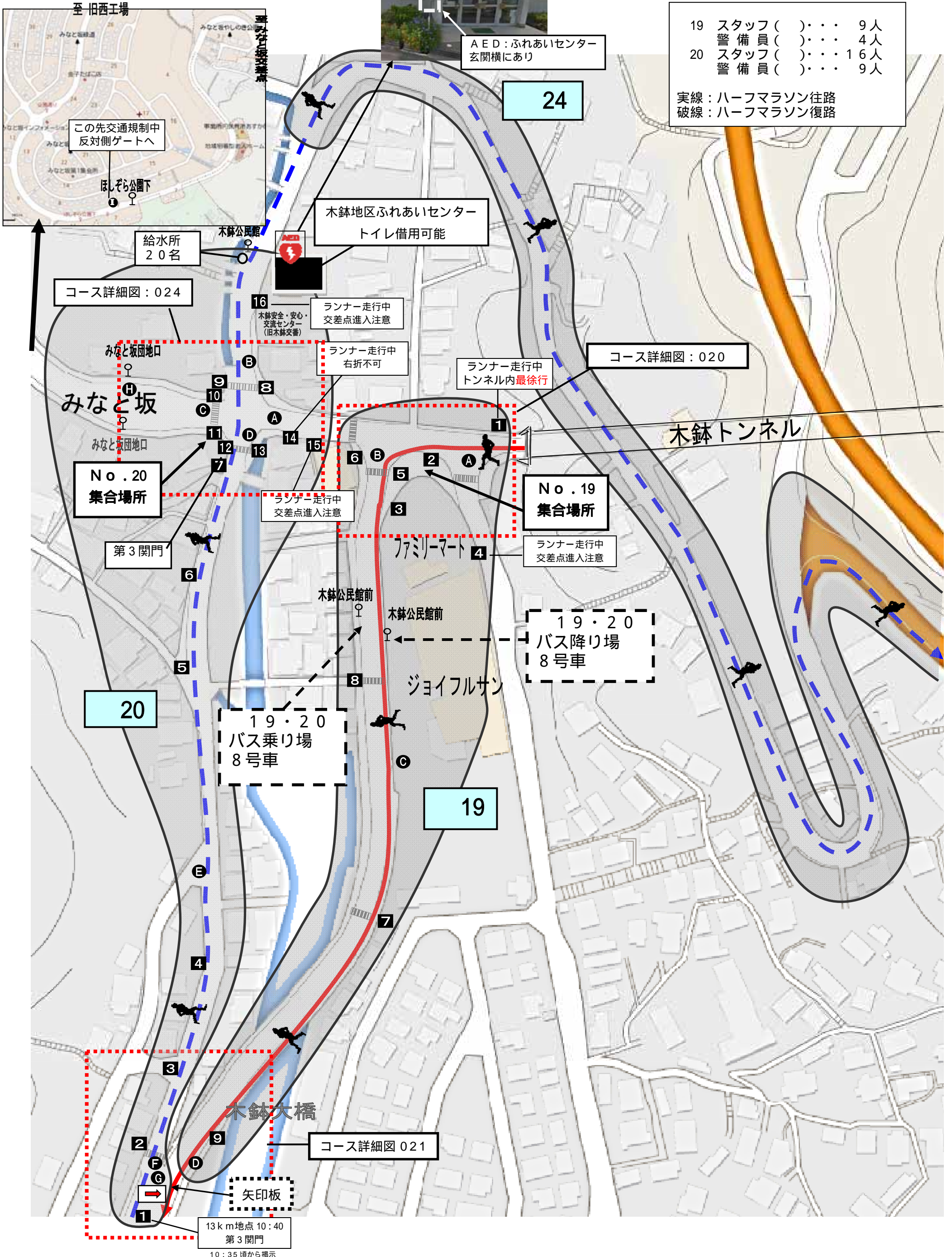
コース詳細図：019

木鉢トンネル内
警備員 6名
J K L M N O

NTT WEマリン



分割図：H地区



19	スタッフ ()	9人
	警備員 ()	4人
20	スタッフ ()	16人
	警備員 ()	9人

実線：ハーフマラソン往路
破線：ハーフマラソン復路



AED：ふれあいセンター
玄関横にあり

24

木鉢地区ふれあいセンター
トイレ借用可能

給水所
20名

コース詳細図：024

16
木鉢安全・安心・
交流センター
(旧木鉢交番)

ランナー走行中
交差点進入注意

ランナー走行中
右折不可

ランナー走行中
トンネル内最徐行

コース詳細図：020

みなと坂
No. 20
集合場所

木鉢トンネル

No. 19
集合場所

ランナー走行中
交差点進入注意

ランナー走行中
交差点進入注意

第3関門

19・20
バス降り場
8号車

20

19・20
バス乗り場
8号車

19

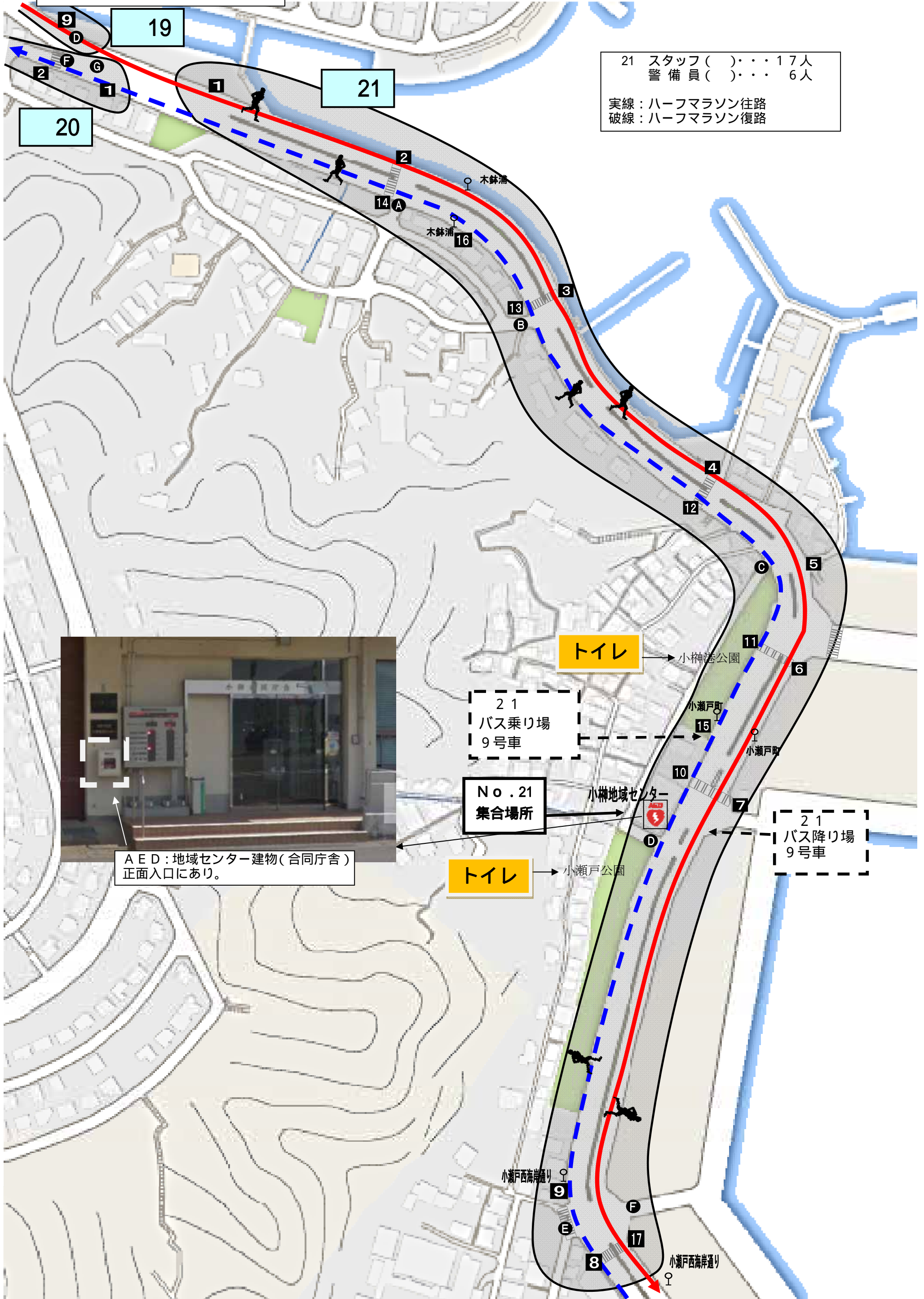
木鉢大橋

コース詳細図 021

矢印板

13km地点 10:40
第3関門
10:35頃から揭示

分割図：J地区



21 スタッフ ()・・・17人
 警備員 ()・・・6人

実線：ハーフマラソン往路
 破線：ハーフマラソン復路



AED：地域センター建物(合同庁舎)正面入口にあり。

21
 バス乗り場
 9号車

No.21
 集合場所

21
 バス降り場
 9号車

トイレ

トイレ

小瀬戸公園

小瀬戸町

小瀬戸町

小瀬戸町

小瀬戸公園

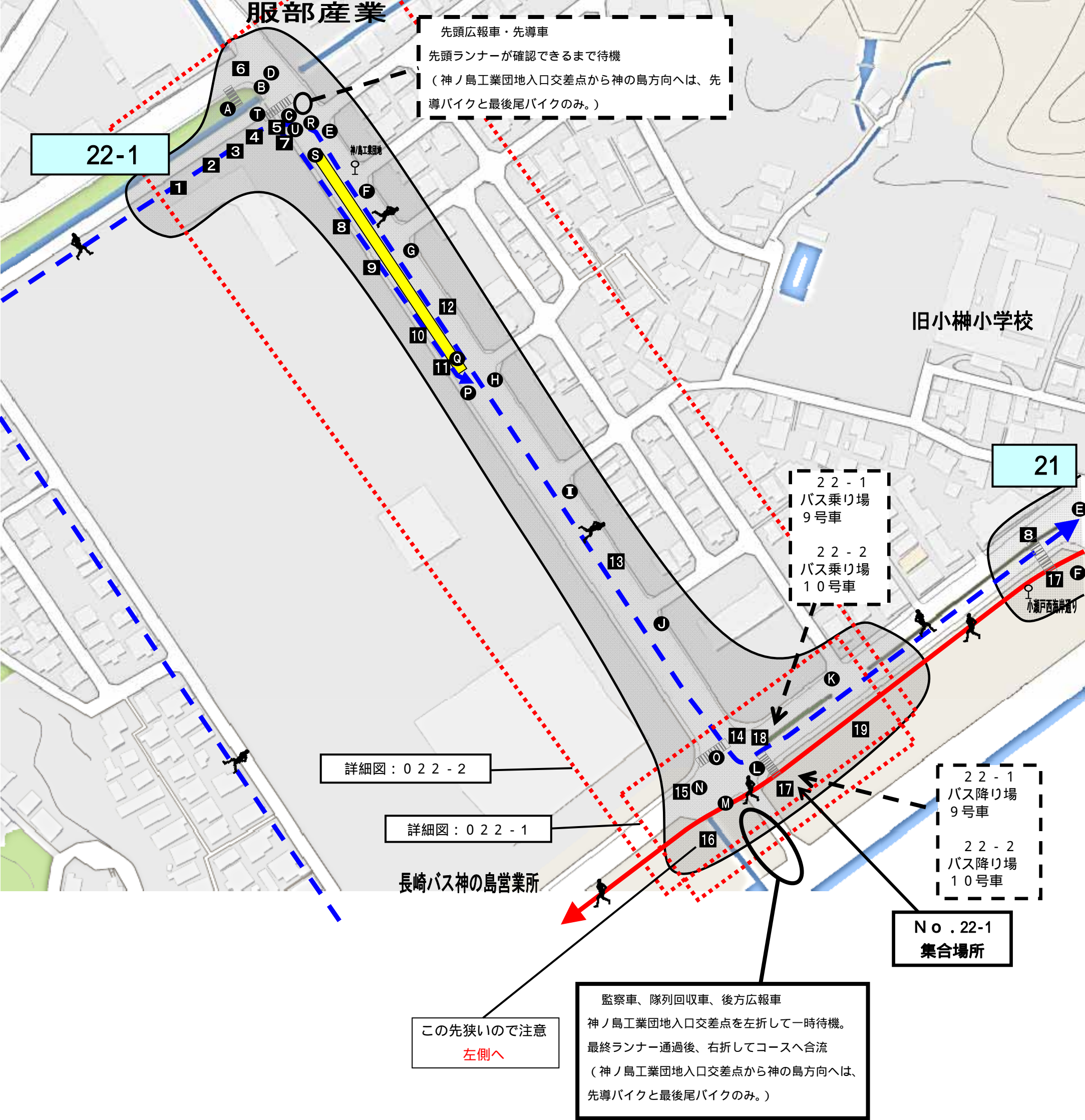
小瀬戸西海岸通り

小瀬戸西海岸通り

分割図：K地区

22-1 スタッフ ()・・・19人
 警備員 ()・・・21人

実線：ハーフマラソン往路
 破線：ハーフマラソン復路



先頭広報車・先導車
 先頭ランナーが確認できるまで待機
 (神ノ島工業団地入口交差点から神の島方向へは、先導バイクと最後尾バイクのみ。)

22-1
 バス乗り場
 9号車

22-2
 バス乗り場
 10号車

22-1
 バス降り場
 9号車

22-2
 バス降り場
 10号車

詳細図：022-2

詳細図：022-1

長崎バス神の島営業所

No. 22-1
 集合場所

この先狭いので注意
 左側へ

監察車、隊列回収車、後方広報車
 神ノ島工業団地入口交差点を左折して一時待機。
 最終ランナー通過後、右折してコースへ合流
 (神ノ島工業団地入口交差点から神の島方向へは、先導バイクと最後尾バイクのみ。)

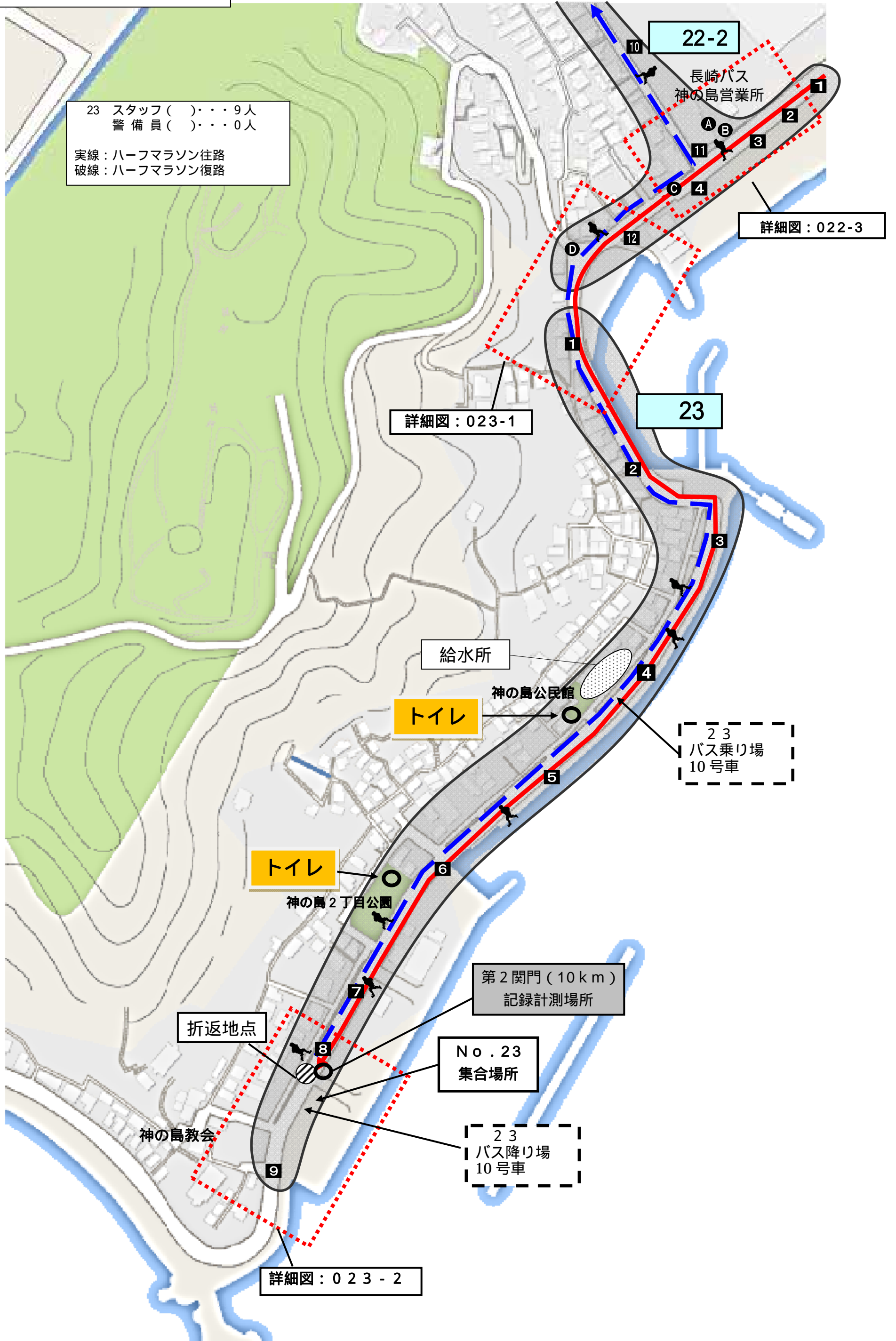
分割図：L地区

22-2
 スタッフ()・・・12人
 警備員()・・・4人

実線：ハーフマラソン往路
 破線：ハーフマラソン復路



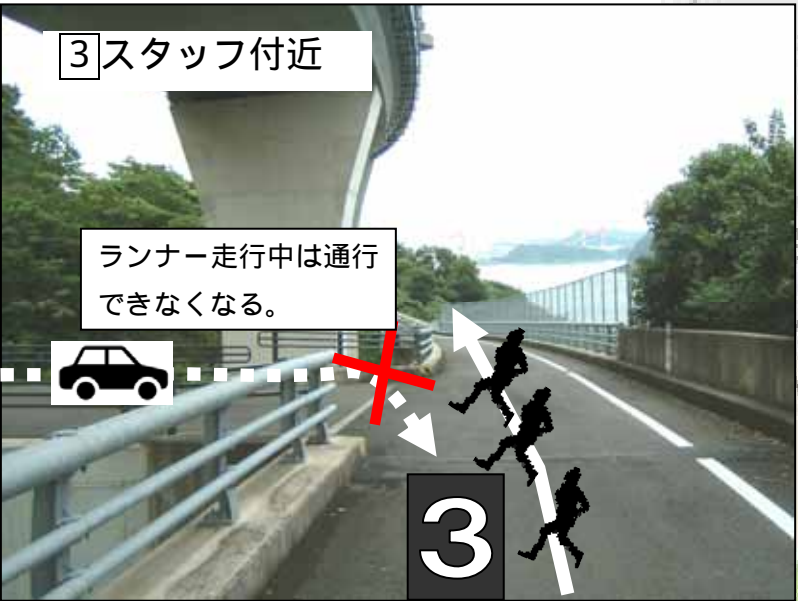
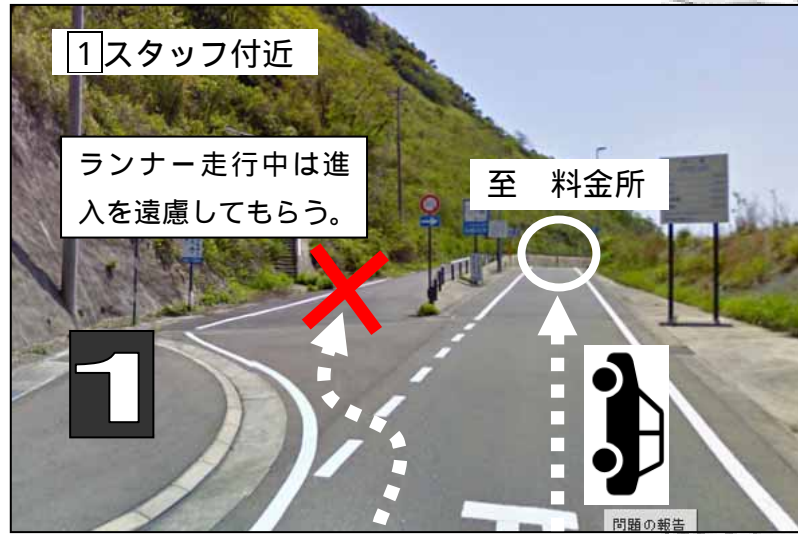
分割図：M地区



分割図：P地区

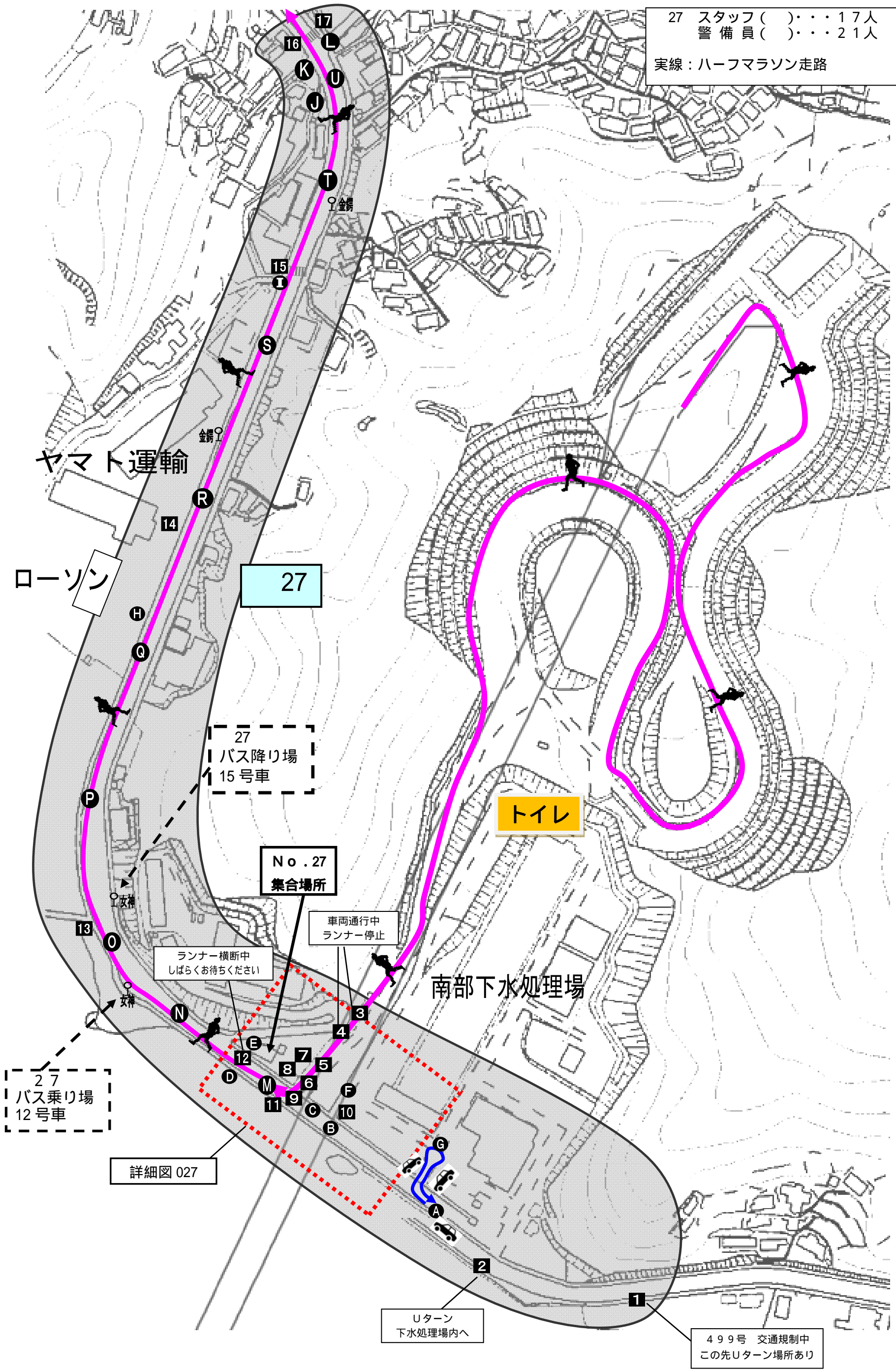
25 スタッフ ()・・・ 7人

警備員 ()・・・ 0人



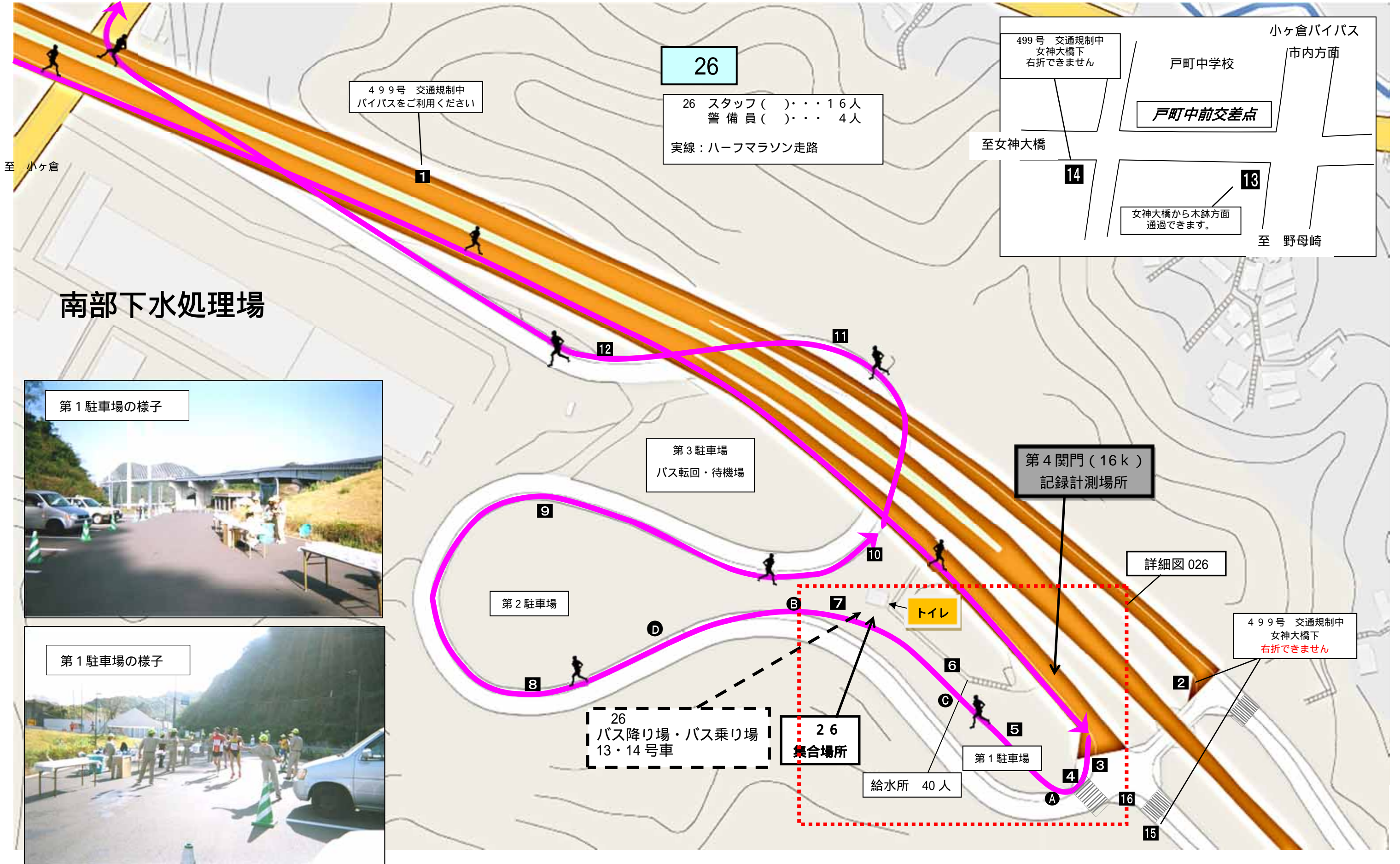
分割図：Q地区

27 スタッフ()・・・17人
 警備員()・・・21人
 実線：ハーフマラソン走路

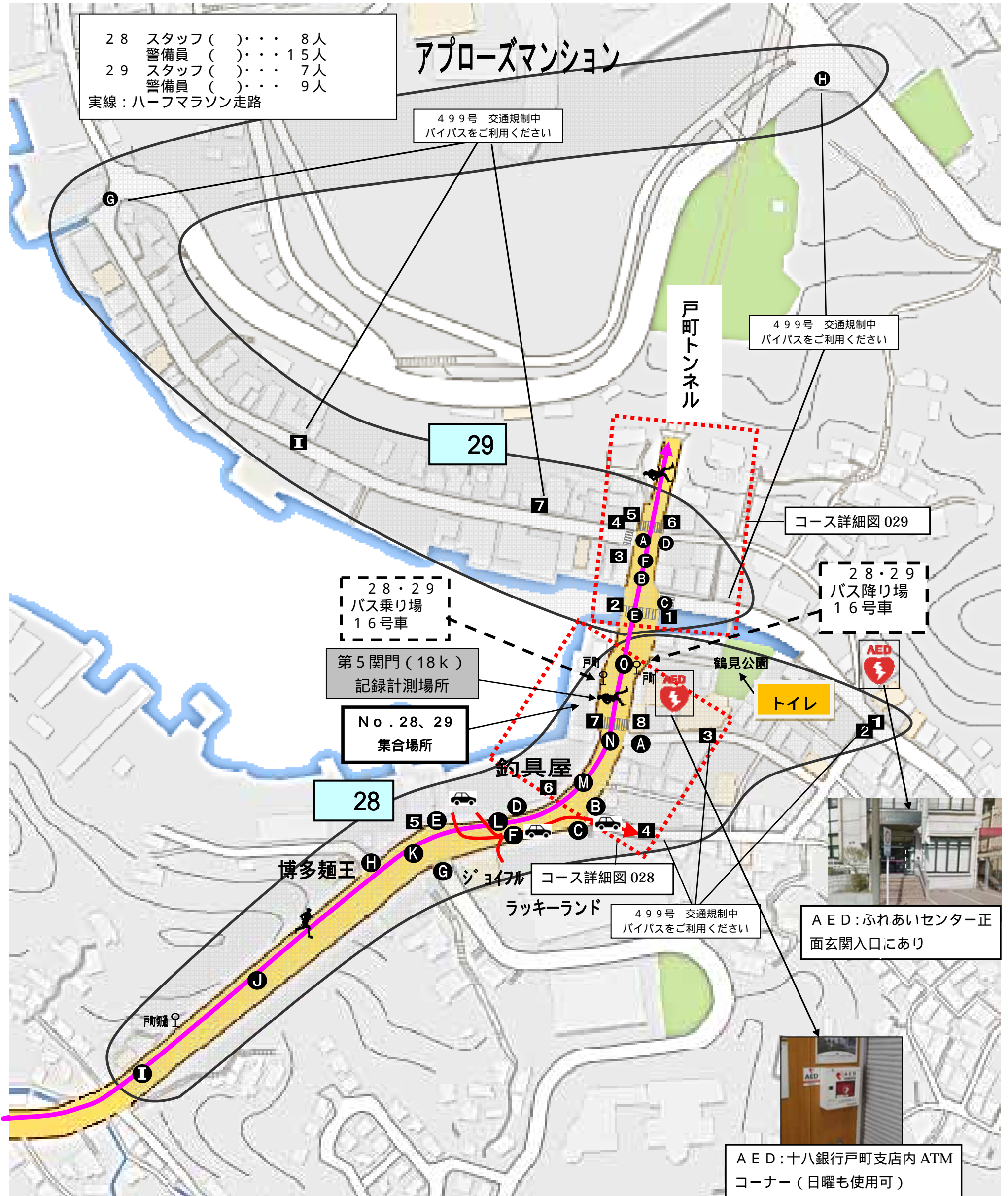


分割図：R地区

至 市内中心部



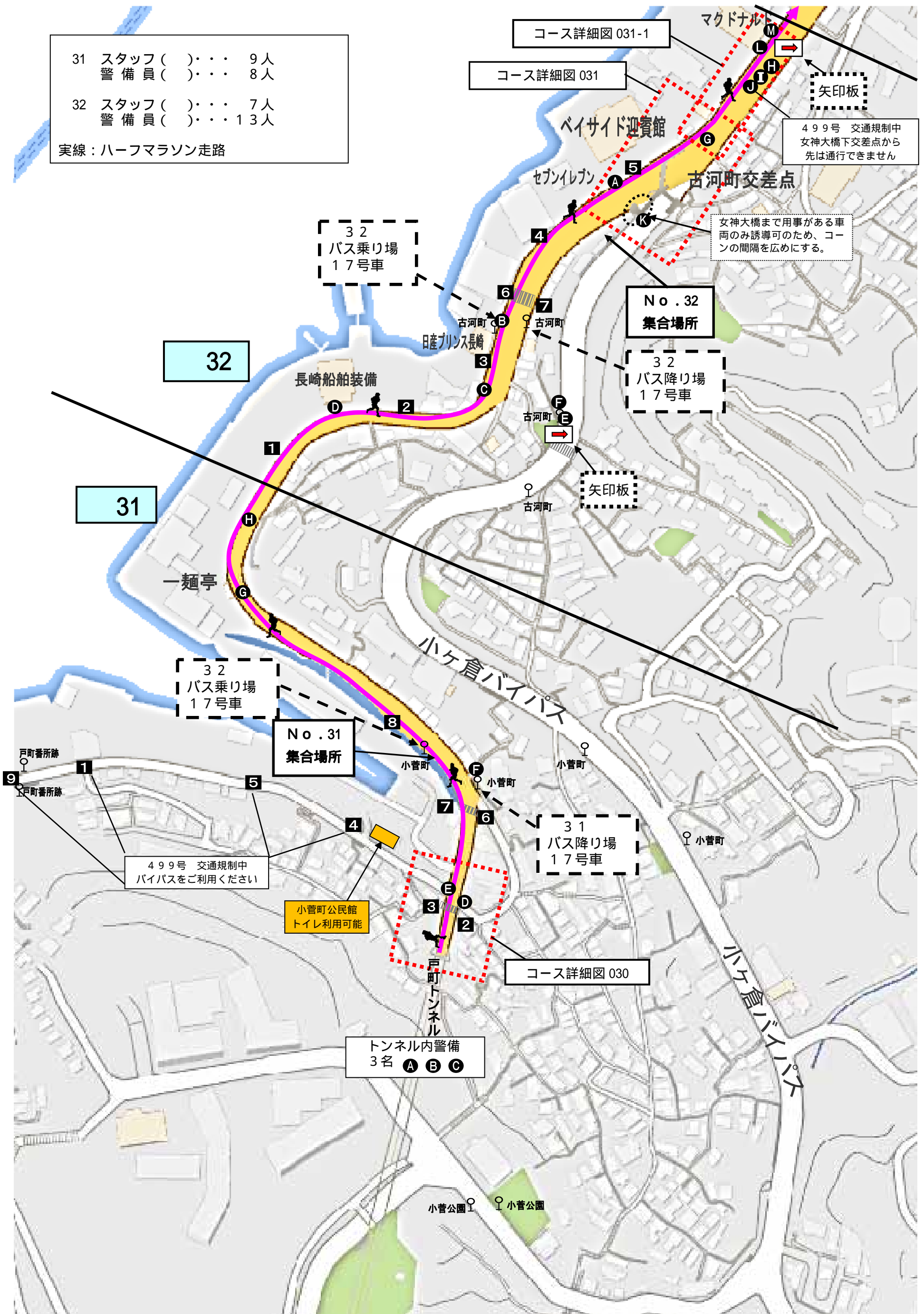
分割図：S地区



分割図：T地区

- 31 スタッフ()・・・ 9人
警備員()・・・ 8人
- 32 スタッフ()・・・ 7人
警備員()・・・ 13人

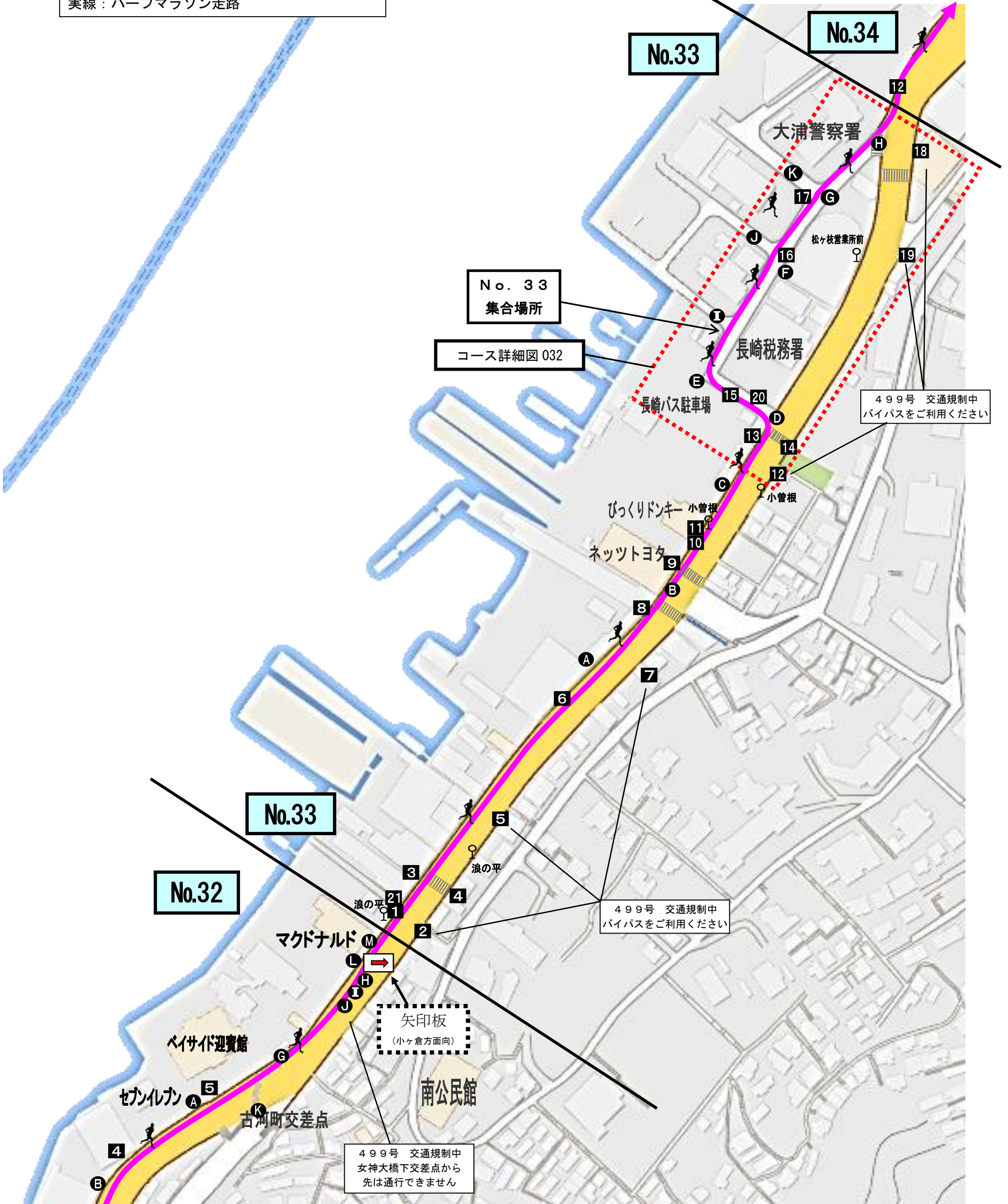
実線：ハーフマラソン走路



分割図：T地区

No.33 スタッフ (■)・・・21人
警備員 (●)・・・11人

実線：ハーフマラソン走路



分割図：V地区

34 スタッフ()・・・12人
 警備員()・・・2人
 実線：ハーフマラソン走路



No. 34
 集合場所

コース詳細図 033

34

ランナー左折

499号 交通規制中
 バイパスをご利用ください

499号 交通規制中
 バイパスをご利用ください



AED: ターミナルエントランス内



大浦警察署

長崎水辺の森公園

県営常盤駐車場
 (北側)

県営常盤駐車場
 (南側)

メットライフ生命
 長崎ビル

市民病院前

市民病院前

ガスト

市営松が枝
 第2駐車場

四海楼

中央消防署
 松が枝出張所

松が枝岸壁

グラバー園入口

グラバー園入口

12

11

3

4

2

1

7

6

8

9

10

分割図：W地区

No.35 スタッフ (■)・・・18人
警備員 (●)・・・7人

南下水処理場

至女神大橋

魚見山

魚見山

白崎

白崎

No.35

バイパス方面への
Uターンはこちら
←

Super D's station

上揚
はま寿司
7/21

上揚

499号 交通規制中
この先Uターン場所あり

3

No.35
バス乗り場
18号車

No.35
バス降り場
18号車

No.35
集合場所

499号 交通規制中
バイパスをご利用ください

コース詳細図 035

499号 交通規制中
バイパスをご利用ください

小ヶ倉地域センター

小ヶ倉

小ヶ倉

小ヶ倉

小ヶ倉

小ヶ倉

小ヶ倉

小ヶ倉

小ヶ倉

小ヶ倉

小ヶ倉

小ヶ倉交差点

小ヶ倉バイパス

18

小ヶ倉バイパス

ダイヤモンド

分割図：X地区

No.35

No. 35
集合場所

No.35 スタッフ (■)・・・18人
(再掲) 警備員 (●)・・・7人

499号 交通規制中
バイパスをご利用ください

コース詳細図 035

499号 交通規制中
バイパスをご利用ください

499号 交通規制中
バイパスをご利用ください

南消防署

小ヶ倉交番

セブンイレブン
リンガーハット

レッドキャベツ

濱かつ

土井首郵便局

土井首

ダイヤモンド

至 野母崎

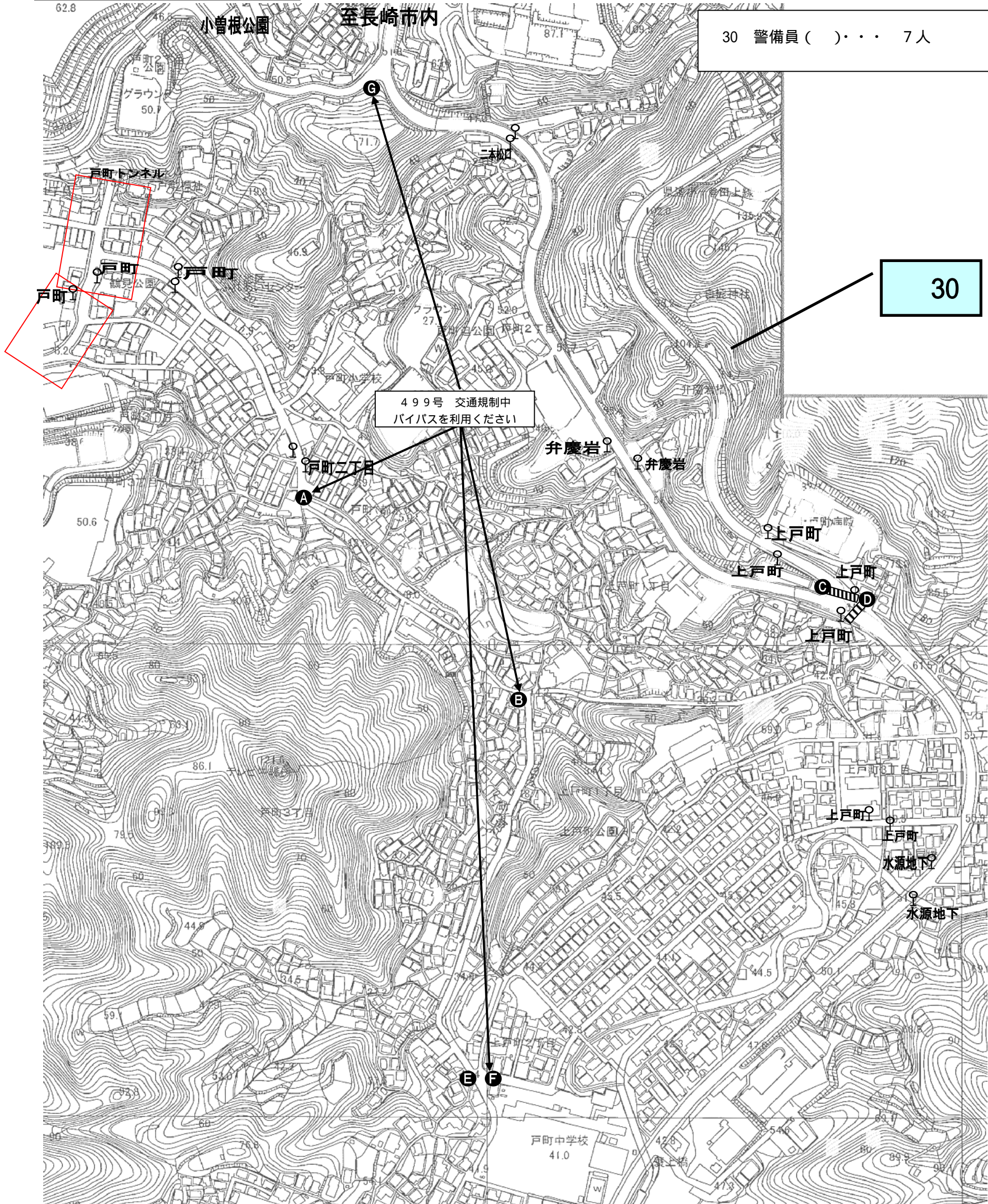


分割図：Y地区

30 警備員 () . . . 7人

30

499号 交通規制中
バイパスを利用ください



分割図：Z地区

15 警備員 ()・・・3人

三菱重工長崎造船所

15

飽の浦トンネル

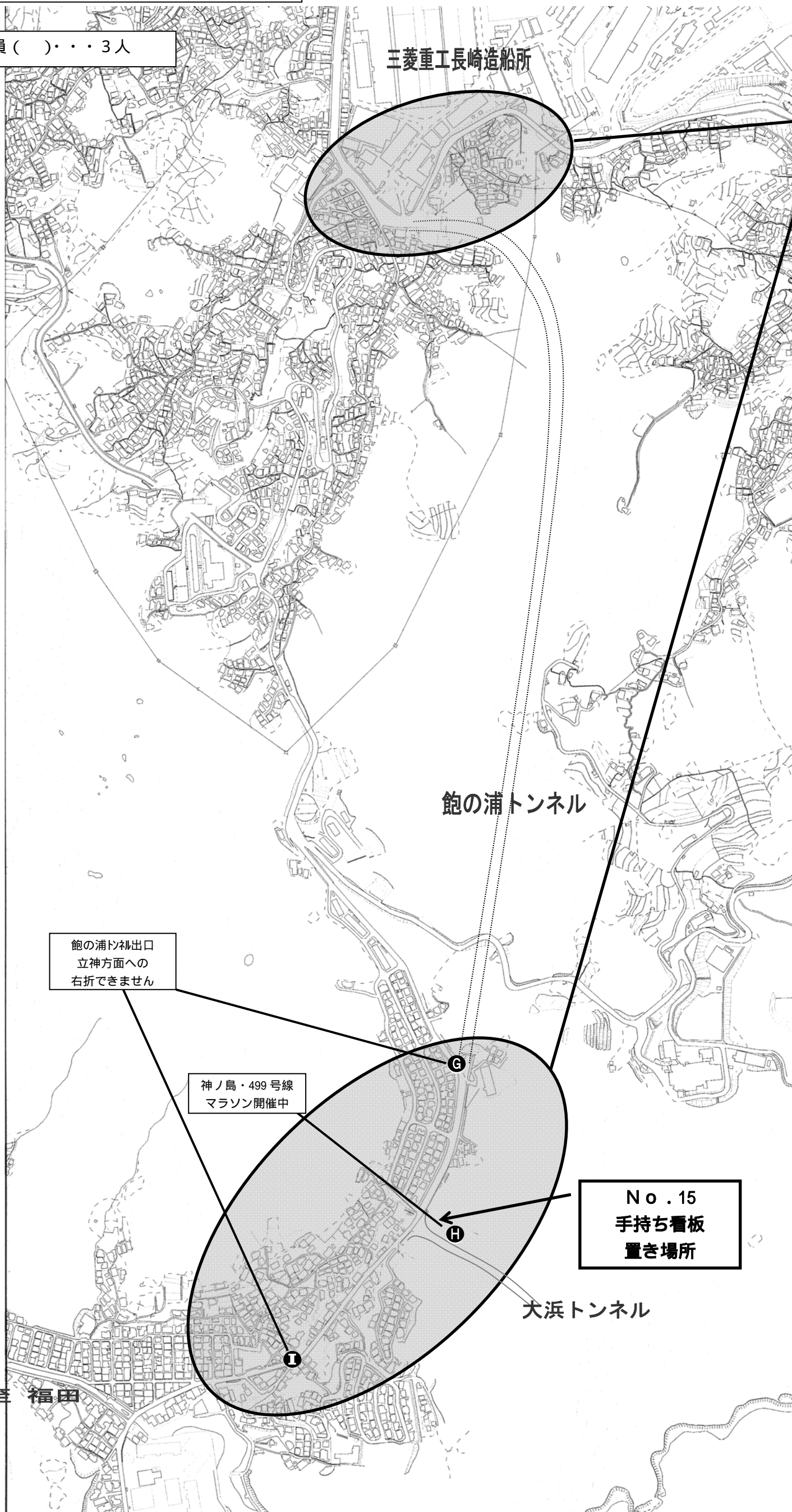
飽の浦トンネル出口
立神方面への
右折できません

神ノ島・499号線
マラソン開催中

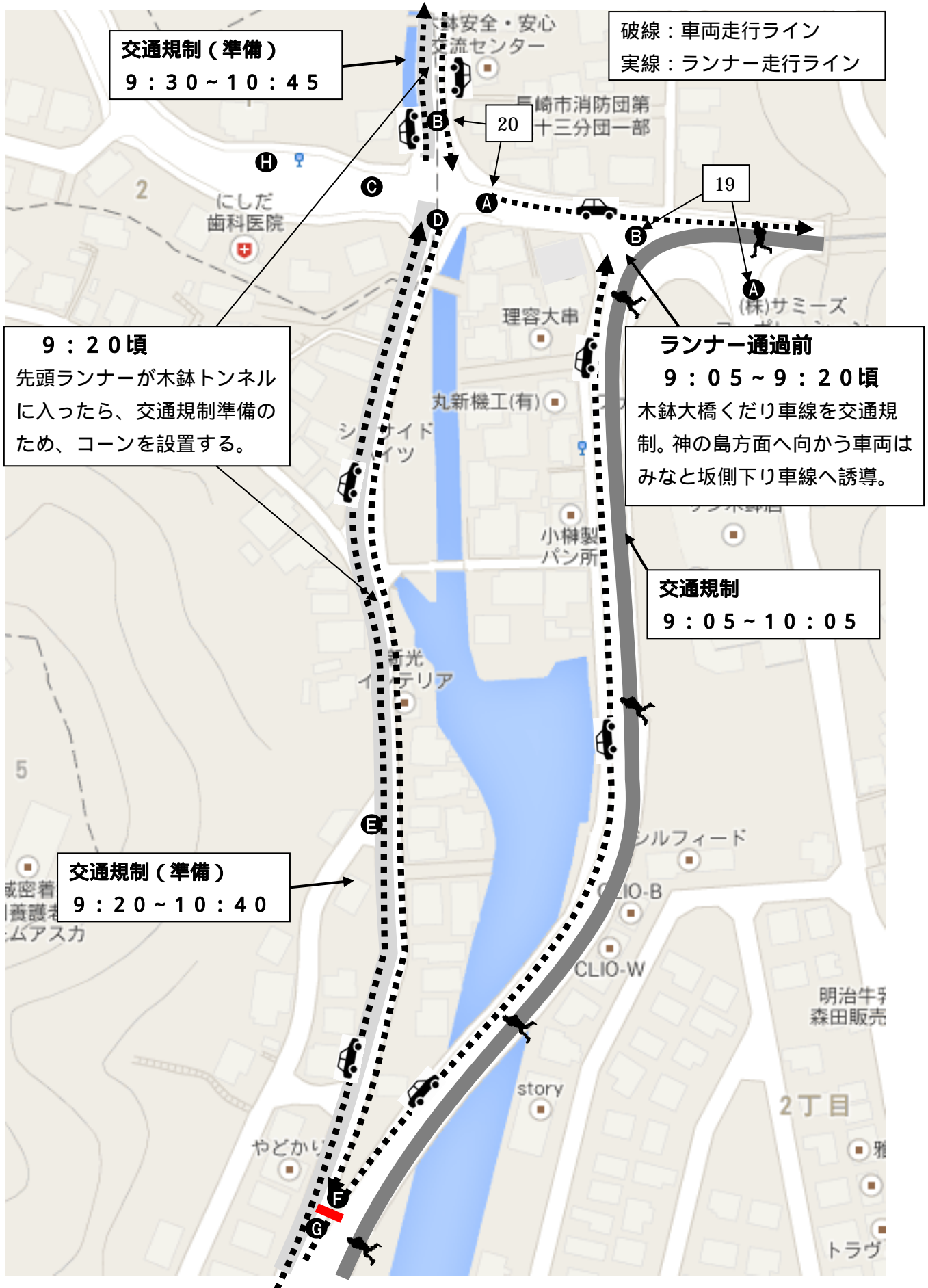
No. 15
手持ち看板
置き場所

大浜トンネル

至 福田



1 木鉢トンネル周辺の交通規制のタイミングについて (9:05~9:20頃)



2・3 木鉢トンネル周辺の交通規制のタイミングについて (9:20頃~10:45)

