

表 題 部 (土地の表示)		調製	平成6年9月8日	不動産番号	3100000312855
地図番号	余白	筆界特定	余白		
所 在	長崎市四枝町				余白
① 地 番	② 地 目	③ 地 積	m ²	原因及びその日付〔登記の日付〕	
2604番ハ	原野	684		余白	
余白	余白	余白		昭和63年法務省令第37号附則第2条第2項の規定により移記 平成6年9月8日	
2604番3	余白	1108		①変更 ③錯誤 〔令和6年12月20日〕	

権 利 部 (甲 区) (所有権に関する事項)			
順位番号	登 記 の 目 的	受付年月日・受付番号	権 利 者 そ の 他 の 事 項
1	所有権保存	昭和18年7月27日 第639号	所有者 _____ 順位1番の登記を移記
付記1号	1番登記名義人表示変更	平成10年3月19日 第8041号	原因 昭和45年12月22日住所移転 住所 _____ 代位者 長 崎 市 代位原因 平成10年3月12日売買に基づく 所有権移転登記請求権
	余白	余白	昭和63年法務省令第37号附則第2条第2項の規定により移記 平成6年9月8日
2	所有権移転	平成10年3月19日 第8042号	原因 平成10年3月12日売買 所有者 長 崎 市



これは登記記録に登録されている事項の全部を証明した書面である。ただし、登記記録の乙区に登録されている事項はない。

令和7年1月7日
長崎地方務局

登記官

下 田 一 博

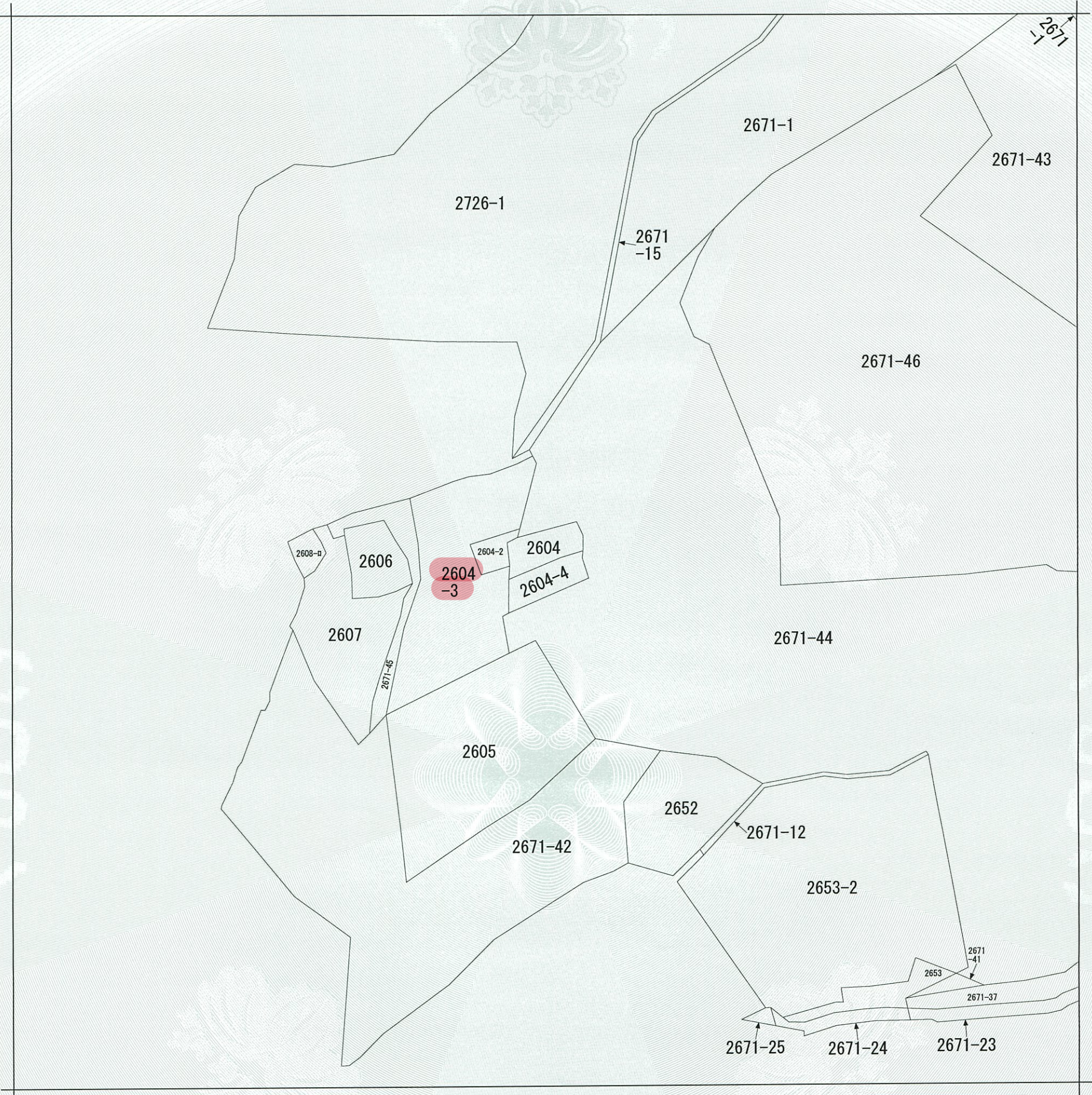
* 「登記の目的」欄に「相続人申告」と記載されている登記は、所有権の登記名義人（所有者）の相続人からの申出に基づき、登記官が職権で、申出があった相続人の住所・氏名等を付記したものであり、権利関係を公示するものではない。

* 下線のあるものは抹消事項であることを示す。

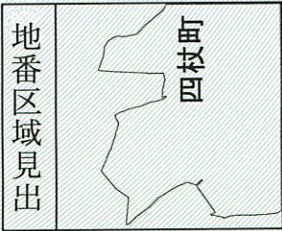
整理番号 D49043 (3 / 10)



1/1



(注) 地図に準ずる図面は、土地の区画を明確にした不動産登記法所定の地図が備え付けられるまでの間、これに代わるものとして備え付けられている図面で、土地の位置及び形状の概略を記載した図面です。



請 求 部 分	所 在	長崎市四杖町				地 番	2604番			
出 力 縮 尺	縮尺不明	精 度 区 分		座 標 系 又 は 記 号		分 類	地図に準ずる図面		種 類	旧土地台帳附属地図
作 成 年 月 日	平成11年3月31日			備 付 年 月 日 (原 図)		補 記 事 項	方位不明			

これは地図に準ずる図面に記録されている内容を証明した書面である。

令和7年1月7日
長崎地方法務局

請求番号：39-5
(1/1)

登記官

下田一博



公用

公用

登記年月日：令和6年12月20日

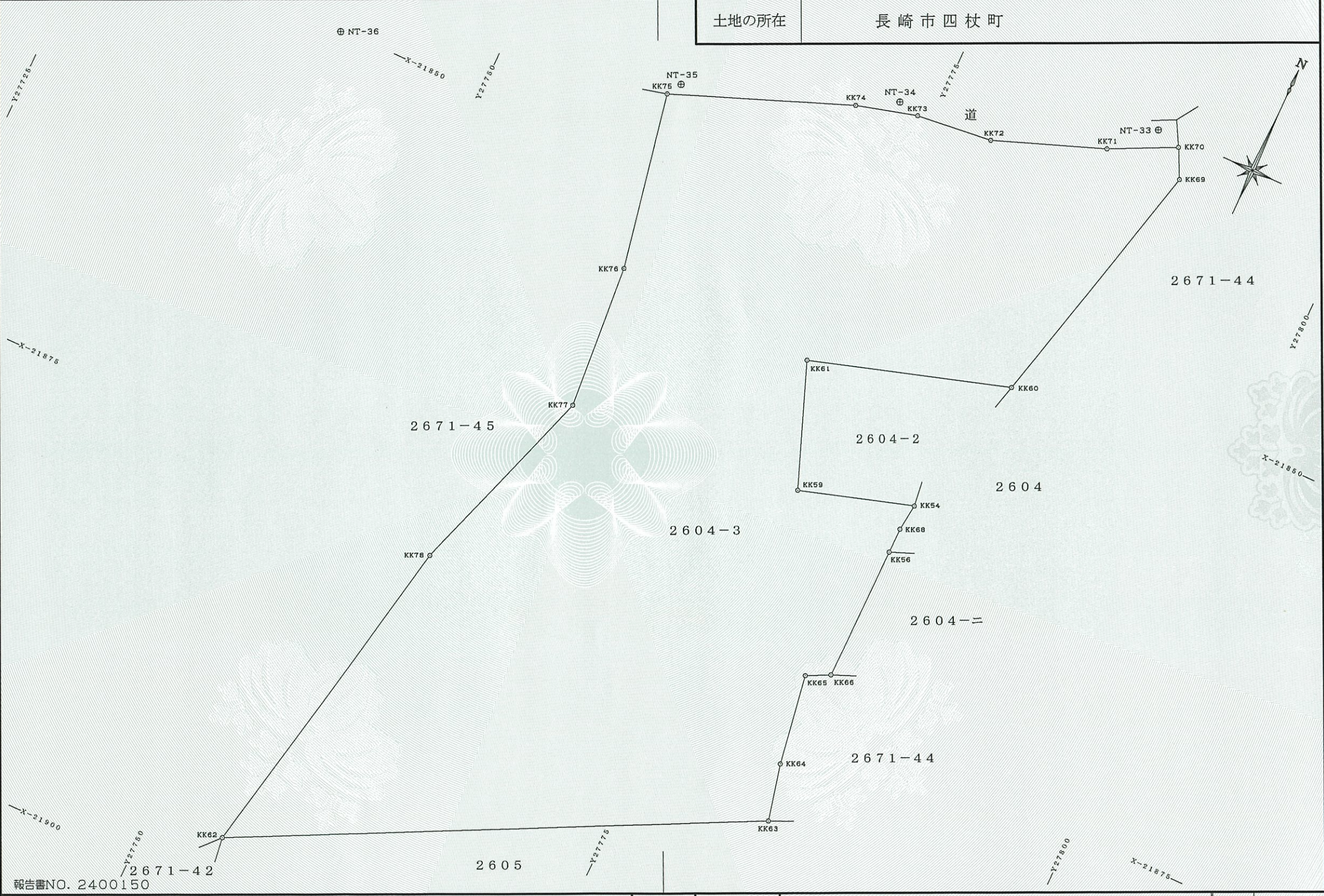
これは図面に記録されている内容を証明した書面である。
令和7年1月7日 長崎地方法務局

登記官

下田一博



地番	2604-3	地積測量図	1/2
土地の所在	長崎市四杖町		



報告書NO. 2400150

作成者	長崎市花丘町20番12号 土地家屋調査士 野田大輔 (令和6年12月13日作成)	申請人	長崎市長 鈴木史朗	縮尺	1/250
-----	--	-----	-----------	----	-------

これは図面に記録されている内容を証明した書面である。
令和7年1月7日 長崎地方事務局

登記官

下田 一博



地 番	2 6 0 4 - 3	地 積 測 量 図	2/2
土地の所在	長 崎 市 四 杖 町		

座 標 求 積 表						
地 番	NO	標 識	X	Y	辺 長	測 線
2604-3	KK62	(既設コンクリート杭)	-21896.428	27754.483	32.361	KK63 - KK62
	KK63	()	-21881.942	27783.421	3.463	KK64 - KK63
	KK64	()	-21878.563	27782.662	5.457	KK65 - KK64
	KK65	()	-21873.171	27781.824	1.526	KK66 - KK65
	KK66	()	-21872.495	27783.192	8.082	KK56 - KK66
	KK56	()	-21864.414	27783.317	1.502	KK68 - KK56
	KK68	()	-21862.912	27783.330	1.621	KK54 - KK68
	KK54	()	-21861.305	27783.542	6.994	KK59 - KK54
	KK59	()	-21863.376	27776.862	7.693	KK61 - KK59
	KK61	()	-21856.170	27774.168	12.237	KK60 - KK61
	KK60	()	-21852.538	27785.854	15.883	KK69 - KK60
	KK69	(新設プラスチック杭)	-21837.148	27789.780	1.904	KK70 - KK69
	KK70	(新設プラスチック杭)	-21835.445	27788.929	4.280	KK71 - KK70
	KK71	(新設プラスチック杭)	-21837.324	27785.084	6.874	KK72 - KK71
	KK72	(新設プラスチック杭)	-21839.753	27778.653	4.568	KK73 - KK72
	KK73	(新設プラスチック杭)	-21840.250	27774.112	3.742	KK74 - KK73
	KK74	(新設プラスチック杭)	-21841.252	27770.507	11.216	KK75 - KK74
	KK75	(新設プラスチック杭)	-21845.330	27760.059	10.654	KK76 - KK75
	KK76	(新設プラスチック杭)	-21855.799	27762.036	8.640	KK77 - KK76
	KK77	(新設プラスチック杭)	-21864.416	27762.660	12.272	KK78 - KK77
	KK78	(既設コンクリート杭)	-21876.024	27758.678	20.831	KK62 - KK78
倍面積			2217.916817		㎡	
面 積			1108.9584085		地 積	1108.95
坪 数			335.4599			
*公 式 $A=1/2 \sum (X_2-X_1)(Y_1+Y_2)$						

電 子 基 準 点 座 標 リ ス ト			
点 名	X	Y	備 考
長崎2	-25599.543	42997.354	世界測地2011 I系
P長崎A	-29083.335	34590.137	世界測地2011 I系
外海	-17764.073	20661.197	世界測地2011 I系

G N S S 測 量 新 点 座 標 リ ス ト			
点 名	X	Y	引照点の種類
K I - 1	-21468.786	28074.577	新設金属鈹4号
K I - 2	-21549.968	28200.637	新設金属鈹4号
K I - 3	-21867.199	28006.218	新設金属鈹4号
K I - 4	-21850.024	27938.702	既設金属標 (砲金)

座 標 リ ス ト			
点 名	X	Y	引照点の種類
NT-33	-21835.023	27787.415	新設金属鈹4号
NT-34	-21839.968	27772.808	新設金属鈹4号
NT-35	-21844.480	27760.581	新設金属鈹4号
NT-36	-21850.162	27740.876	新設金属鈹4号

測 地 系	世 界 測 地 系
座 標 系	I 系
測量年月日	令 和 6 年 1 0 月 2 3 日

作 成 者	長崎市花丘町20番12号 土地家屋調査士 野田大輔 (令和6年12月13日作成)	申 請 人	長崎市長 鈴木史朗	縮尺	1/
-------	--	-------	-----------	----	----