

表 題 部 (土地の表示)		調製	余 白	不動産番号	3 1 0 0 0 1 0 1 0 4 5 4 5
地図番号	余 白	筆界特定	余 白		
所 在	長崎市四杖町			余 白	
① 地 番	②地 目	③ 地 積	m ²	原因及びその日付〔登記の日付〕	
2 6 7 1 番 4 4	原野	1 4 4 4 1		2 6 7 1 番 1 から分筆 〔令和 6 年 1 2 月 2 0 日〕	
余 白	宅地	1 4 4 4 1	9 8	②③平成 6 年 6 月 2 4 日地目変更 〔令和 6 年 1 2 月 2 0 日〕	

権 利 部 (甲 区) (所 有 権 に 関 す る 事 項)			
順位番号	登 記 の 目 的	受付年月日・受付番号	権 利 者 そ の 他 の 事 項
1	合併による所有権登記	平成 1 1 年 3 月 3 1 日 第 9 7 3 9 号	所有者 長 崎 市 順位 2 番の登記を転写 令和 6 年 1 2 月 1 2 日受付 第 2 4 7 4 7 号



これは登記記録に記録されている事項の全部を証明した書面である。ただし、登記記録の乙区に記録されている事項はない。

令和 7 年 1 月 7 日
長崎地方法務局

登記官

下 田 一 博

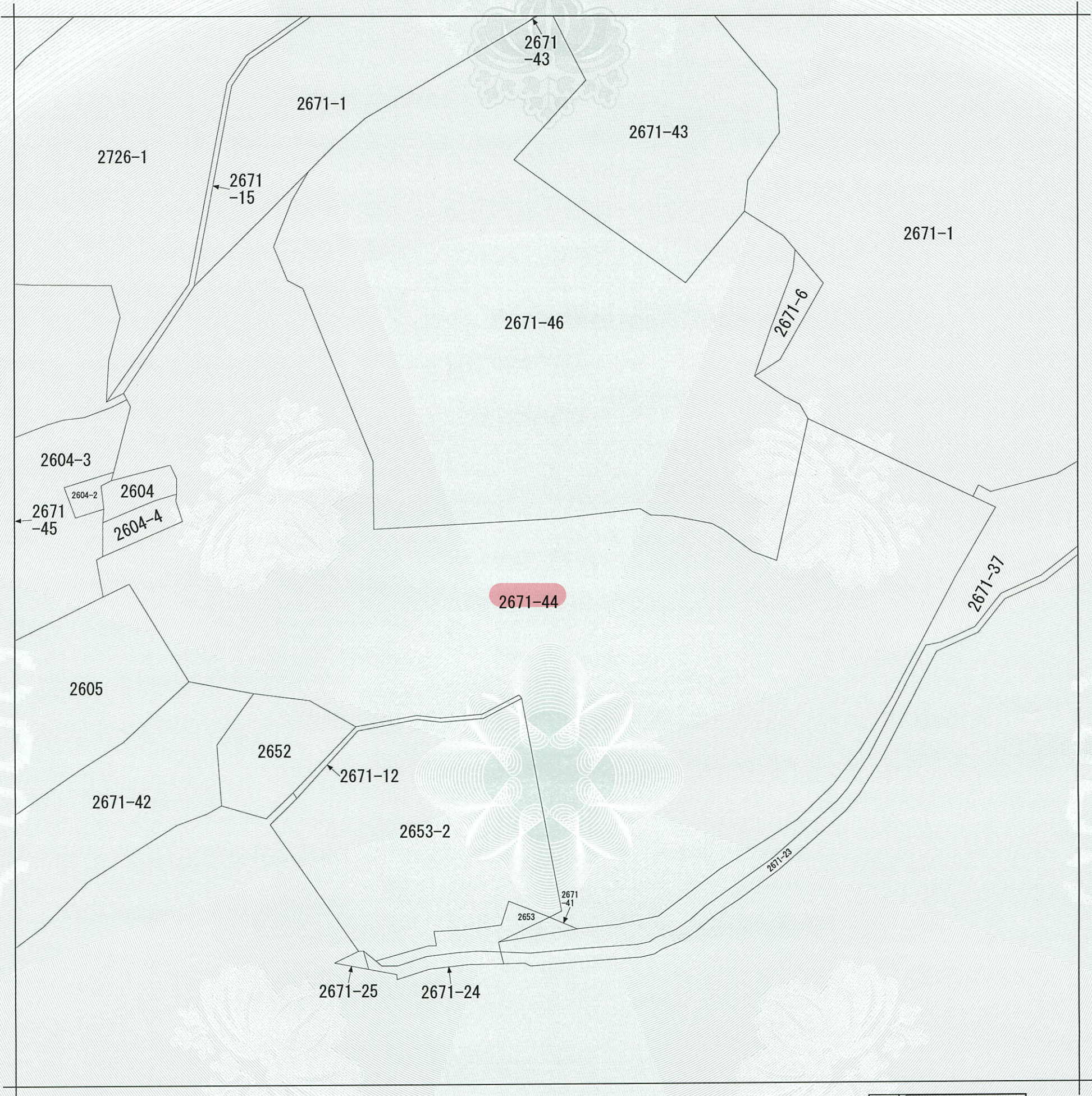
* 「登記の目的」欄に「相続人申告」と記載されている登記は、所有権の登記名義人(所有者)の相続人からの申出に基づき、
登記官が職権で、申出があった相続人の住所・氏名等を付記したものであり、権利関係を公示するものではない。

* 下線のあるものは抹消事項であることを示す。

整理番号 D 4 9 0 4 4 (6 / 8)



1 / 1



(注) 地図に準ずる図面は、土地の区画を明確にした不動産登記法所定の地図が備え付けられるまでの間、これに代わるものとして備え付けられている図面で、土地の位置及び形状の概略を記載した図面です。



請求部	所在	長崎市四杖町				地番	2671番44			
出力縮	縮尺不明	精度区分		座標系又は記号		分類	地図に準ずる図面		種類	旧土地台帳附属地図
作成年月日	平成11年3月31日				備付年月日(原図)		補記事項	方位不明		

これは地図に準ずる図面に記録されている内容を証明した書面である。

令和7年1月7日
長崎地方法務局

請求番号：39-2
(1/1)

登記官

下田一博



公用

公用

登記年月日：令和6年12月20日

これは図面に記録されている内容を証明した書面である。
令和7年1月7日 長崎地方法務局

登記官

下田一博



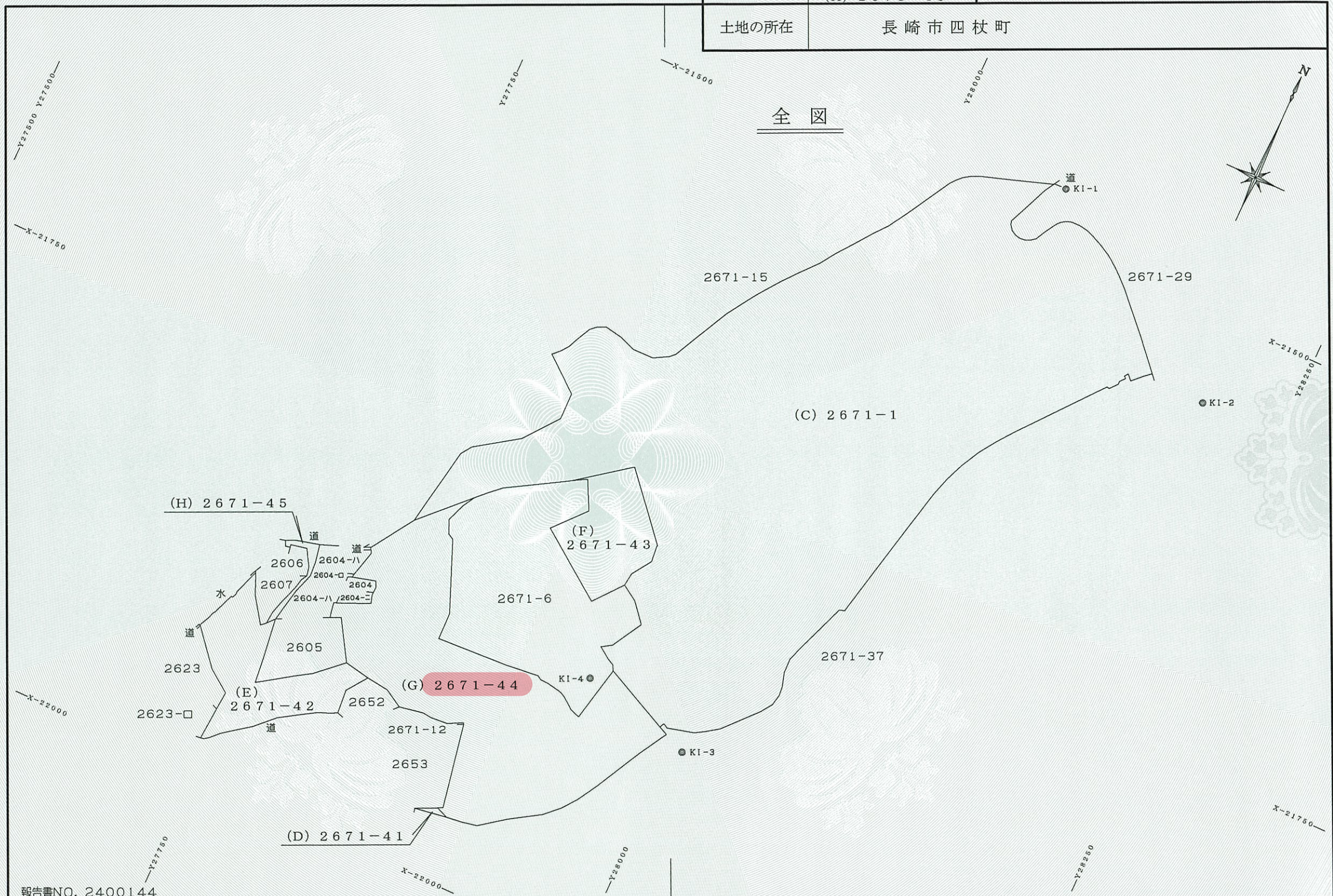
地番	(C) 2671-1 (D) 2671-41~ (H) 2671-45
----	---

地積測量図

1/28

土地の所在 長崎市四杖町

全図



報告書NO. 2400144

作成者

長崎市花丘町20番12号
土地家屋調査士 野田大輔

(令和6年11月22日作成)

申請人

長崎市長 鈴木史朗

縮尺

1/2500

これは図面に記録されている内容を証明した書面である。
令和7年1月7日 長崎地方法務局

登記官

下田 一博



地 番	(G) 2 6 7 1 - 4 4	地 積 測 量 図	22/28
土地の所在	長 崎 市 四 杖 町		



報告書NO. 2400144	作成者	長崎市花丘町20番12号 土地家屋調査士 野田大輔 (令和6年11月22日作成)	申請人	長崎市長 鈴木史朗	縮尺	1/2500
----------------	-----	--	-----	-----------	----	--------

公用

登記年月日：令和6年12月20日

これは図面に記録されている内容を証明した書面である
令和7年1月7日 長崎地方方法務局

登記官

下田一博



地 番

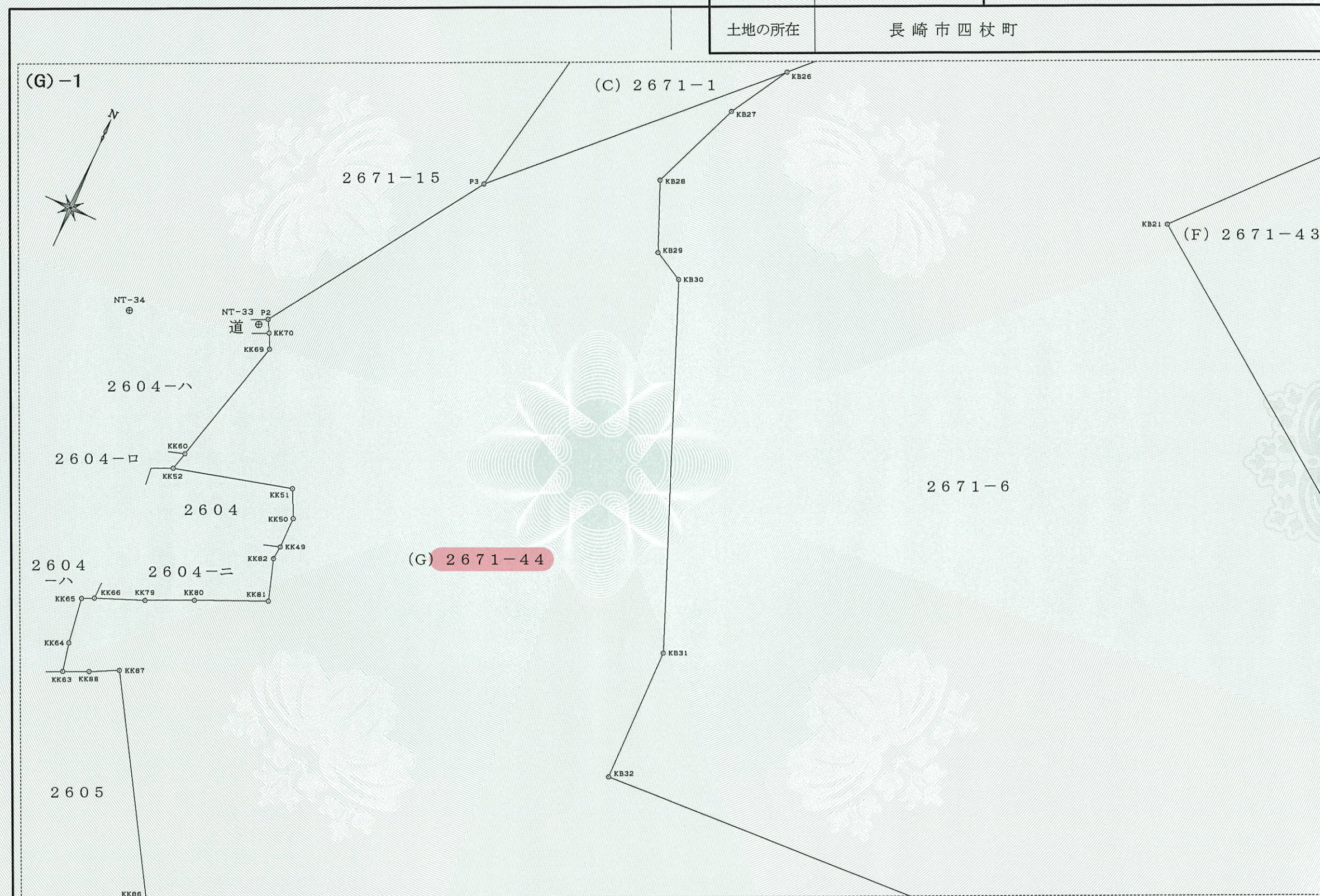
(G) 2 6 7 1-4 4

地 積 測 量 図

$\frac{23}{28}$

土地の所在

長崎市四杖町



作成者

長崎市花丘町20番12号
土地家屋調査士 野田大輔

(令和6年11月22日作成)

申請人

長崎市長 鈴木 史 朗

縮尺

$$\begin{array}{r} 1 \\ \times 500 \\ \hline \end{array}$$

公用

登記年月日：令和6年12月20日

これは図面に記録されている内容を証明した書面である。
令和7年1月7日 長崎地方裁判所

登記官

下田 一博



地番	(G) 2671-44	地積測量図	24/28
土地の所在	長崎市四杖町		



作成者	長崎市花丘町20番12号 土地家屋調査士 野田大輔 (令和6年11月22日作成)	申請人	長崎市長 鈴木史朗	縮尺	1/500
-----	--	-----	-----------	----	-------

これは図面に記録されている内容を証明した書面である。
令和7年1月7日
長崎地方法務局

登記官

下田 一博



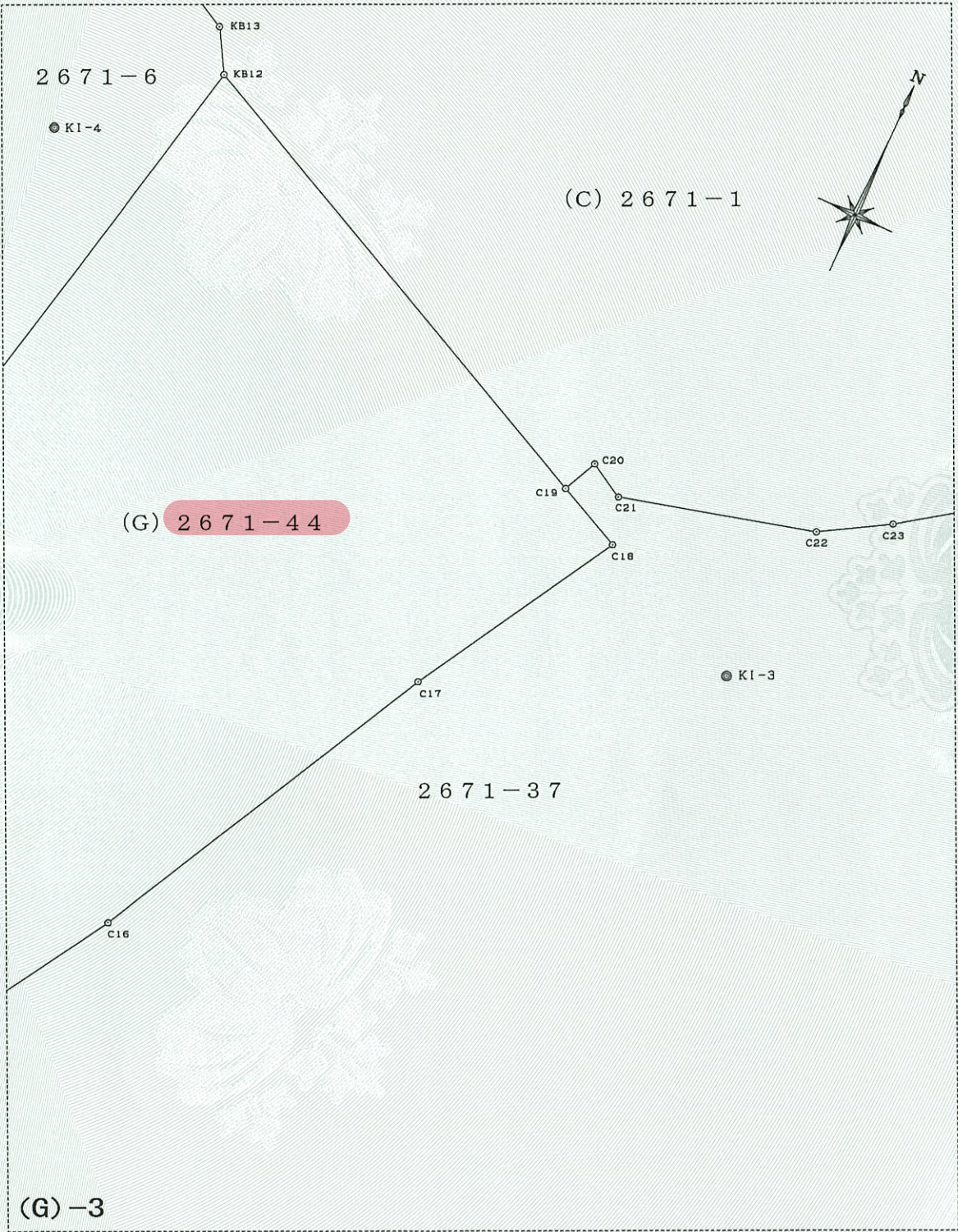
地 番 (G) 2 6 7 1 - 4 4

地 積 測 量 図

25/28

土地の所在 長崎市四杖町

座 標 求 積 表						
地 番	NO	標 識	X	Y	辺 長	測 線
(G) 2671-44	C18	(既設金属プレート)	-21861.514	27993.520	5.877	C19 - C18
	C19	(既設金属プレート)	-21859.014	27988.201	43.053	KB12 - C19
	KB12	(新設プラスチック杭)	-21840.415	27949.373	34.224	KB42 - KB12
	KB42	()	-21873.823	27941.943	2.886	KB41 - KB42
	KB41	()	-21872.890	27939.212	3.304	KB40 - KB41
	KB40	()	-21871.693	27936.132	8.416	KB39 - KB40
	KB39	()	-21866.642	27929.400	2.935	KB38 - KB39
	KB38	()	-21865.253	27926.815	1.856	KB37 - KB38
	KB37	()	-21864.734	27925.033	8.009	KB36 - KB37
	KB36	()	-21863.308	27917.152	4.898	KB35 - KB36
	KB35	()	-21863.070	27912.260	2.921	KB34 - KB35
	KB34	()	-21861.544	27909.769	19.431	KB33 - KB34
	KB33	()	-21863.773	27890.466	43.338	KB32 - KB33
	KB32	()	-21866.204	27847.196	16.043	KB31 - KB32
	KB31	()	-21850.163	27846.968	44.069	KB30 - KB31
	KB30	()	-21809.348	27830.348	4.028	KB29 - KB30
	KB29	()	-21807.481	27826.779	8.575	KB28 - KB29
	KB28	()	-21799.594	27823.414	11.694	KB27 - KB28
	KB27	(新設プラスチック杭)	-21788.722	27827.720	8.092	KB26 - KB27
	KB26	(新設プラスチック杭)	-21781.733	27831.798	38.246	P3 - KB26
	P3	(新設プラスチック杭)	-21808.751	27804.728	30.224	P2 - P3
	P2	(既設コンクリート杭)	-21834.023	27788.151	1.621	KK70 - P2
	KK70	(新設プラスチック杭)	-21835.445	27788.929	1.904	KK69 - KK70
	KK69	(新設プラスチック杭)	-21837.148	27789.780	15.883	KK60 - KK69
	KK60	()	-21852.538	27785.854	2.170	KK52 - KK60
	KK52	()	-21854.641	27785.318	14.279	KK51 - KK52
	KK51	()	-21850.924	27799.105	3.515	KK50 - KK51
	KK50	()	-21854.083	27800.646	3.672	KK49 - KK50
	KK49	()	-21857.755	27800.630	1.587	KK82 - KK49
	KK82	()	-21859.335	27800.477	5.061	KK81 - KK82
	KK81	()	-21864.157	27802.015	8.710	KK80 - KK81
	KK80	()	-21867.724	27794.069	5.854	KK79 - KK80
	KK79	()	-21870.198	27788.763	6.026	KK66 - KK79
	KK66	()	-21872.495	27783.192	1.526	KK65 - KK66
	KK65	()	-21873.171	27781.824	5.457	KK64 - KK65
	KK64	()	-21878.563	27782.662	3.463	KK63 - KK64
	KK63	()	-21881.942	27783.421	3.110	KK88 - KK63
	KK88	()	-21880.668	27786.258	3.618	KK87 - KK88
	KK87	()	-21879.001	27789.469	27.132	KK86 - KK87
	KK86	(既設コンクリート杭)	-21902.186	27803.562	15.479	KP68 - KK86
	KP68	(既設プラスチック杭)	-21905.087	27818.767	13.454	KP70 - KP68
	KP70	(新設プラスチック杭)	-21906.776	27832.115	12.374	KM2 - KP70
	KM2	()	-21912.896	27842.870	14.618	KM1 - KM2
	KM1	()	-21910.253	27857.247	5.568	KL100 - KM1
	KL100	()	-21910.921	27862.775	10.022	KL99 - KL100
	KL99	()	-21909.984	27872.753	9.631	KL93 - KL99
	KL93	()	-21905.497	27881.275	1.018	KL73 - KL93
	KL73	()	-21906.310	27881.887	51.112	KP67 - KL73
	KP67	(新設プラスチック杭)	-21956.569	27891.188	3.142	KS14 - KP67
	KS14	(新設プラスチック杭)	-21957.929	27888.356	7.632	C9 - KS14
	C9	(既設コンクリート杭)	-21960.687	27895.472	9.124	C10 - C9
	C10	(既設コンクリート杭)	-21959.710	27904.544	9.619	C11 - C10



作 成 者

長崎市花丘町20番12号
土地家屋調査士 野田大輔

(令和6年11月22日作成)

申 請 人

長崎市長 鈴木史朗

縮尺

1/500

これは図面に記録されている内容を証明した書面である。
令和7年1月7日 長崎地方裁判所

登記官

下田 一博



地 番	(G) 2 6 7 1 - 4 4	地 積 測 量 図	26/28
土地の所在	長 崎 市 四 杖 町		

地 番	NO	標 識	X	Y	辺 長	測 線
	C11	(既設コンクリート杭)	-21957.828	27913.977	18.378	C12 - C11
	C12	(既設コンクリート杭)	-21946.703	27928.605	21.188	C13 - C12
	C13	(既設コンクリート杭)	-21935.399	27946.526	11.836	C14 - C13
	C14	(既設コンクリート杭)	-21927.243	27955.104	10.913	C15 - C14
	C15	(既設コンクリート杭)	-21918.589	27961.752	14.469	C16 - C15
	C16	(既設コンクリート杭)	-21906.215	27969.251	31.711	C17 - C16
	C17	(既設コンクリート杭)	-21878.070	27983.861	19.168	C18 - C17
倍面積			28883.962383 m ²			
面 積			14441.9811915 m ²		地 積	14441.98 m ²
坪 数			4368.6993			

*公 式 $A = 1/2 \sum (X_2 - X_1)(Y_1 + Y_2)$

(C)2671-1	59422.8269995 m'
(D)2671-41	37.3243420 m'
(E)2671-42	3742.2544155 m'
(F)2674-43	2943.2089550 m'
(G)2671-44	14441.9811915 m'
(H)2671-45	225.6533630 m'
合計面積	80813.2492600 m'

電 子 基 準 点 座 標 リ ス ト			
点 名	X	Y	備 考
長崎2	-25599.543	42997.354	世界測地2011 I系
P長崎A	-29083.335	34590.137	世界測地2011 I系
外海	-17764.073	20661.197	世界測地2011 I系

G N S S 測 量 新 点 座 標 リ ス ト			
点 名	X	Y	引照点の種類
KI-1	-21468.786	28074.577	新設金属板4号
KI-2	-21549.968	28200.637	新設金属板4号
KI-3	-21867.199	28006.218	新設金属板4号
KI-4	-21850.024	27938.702	既設金属標 (砲金)

座 標 リ ス ト			
点 名	X	Y	引照点の種類
NT-33	-21835.023	27787.415	新設金属板4号
NT-34	-21839.968	27772.808	新設金属板4号
NT-53	-21912.107	27830.346	新設金属板4号
NT-54	-21928.856	27841.377	新設金属板4号
NT-55	-21947.612	27858.108	新設金属板4号
NT-56	-21965.694	27896.256	新設金属板4号
NT-57	-21955.766	27936.748	新設金属板4号
NT-58	-21929.811	27966.591	新設金属板4号

測 地 系	世 界 測 地 系
座 標 系	I 系
測量年月日	令和 6 年 1 0 月 2 3 日

作 成 者	長崎市花丘町20番12号 土地家屋調査士 野田大輔 (令和6年11月22日作成)	申 請 人	長崎市長 鈴木史朗	縮尺	1/
-------	--	-------	-----------	----	----