

特別用途地区(大規模集客施設制限地区)変更箇所

番号	用途地域見直し 箇所番号	箇所名	現行	変更後	面積 (ha)	図面番号
1	2	鳴見町	特別用途地区 (大規模集客施設制限地区)	指定なし	-0.67	1
2	16	小ヶ倉町3丁目	指定なし	特別用途地区 (大規模集客施設規制地区)	5.47	2
3	26	かき道1丁目	指定なし	特別用途地区 (大規模集客施設規制地区)	0.13	3
合計					4.93	

※上記以外の箇所新たに田中町に準工業地域が指定されるが、当該地は田中町地区計画で大規模集客施設の立地が制限されているため特別用途地区の指定は行わないものとする




1. 鳴見町
[図面番号] 1

3. かき道1丁目
[図面番号] 3

2. 小ヶ倉町3丁目
[図面番号] 2

凡例

 特別用途地区

総括図

特別用途地区変更箇所 





多以良町

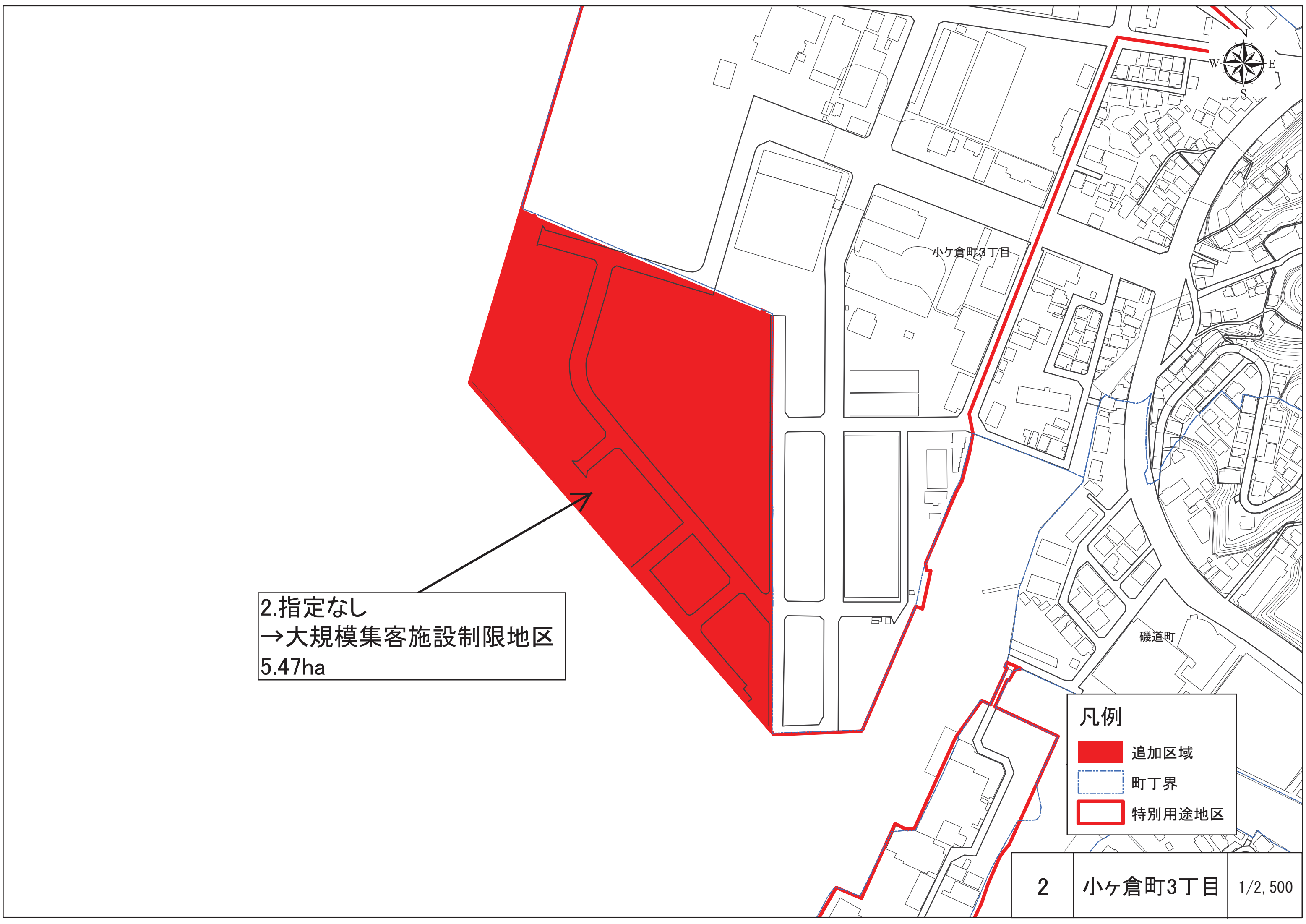
鳴見台丁目

1.大規模集客施設制限地区
→廃止 0.67ha

鳴見町

凡例

- 廃止区域
- 町丁界
- 特別用途地区

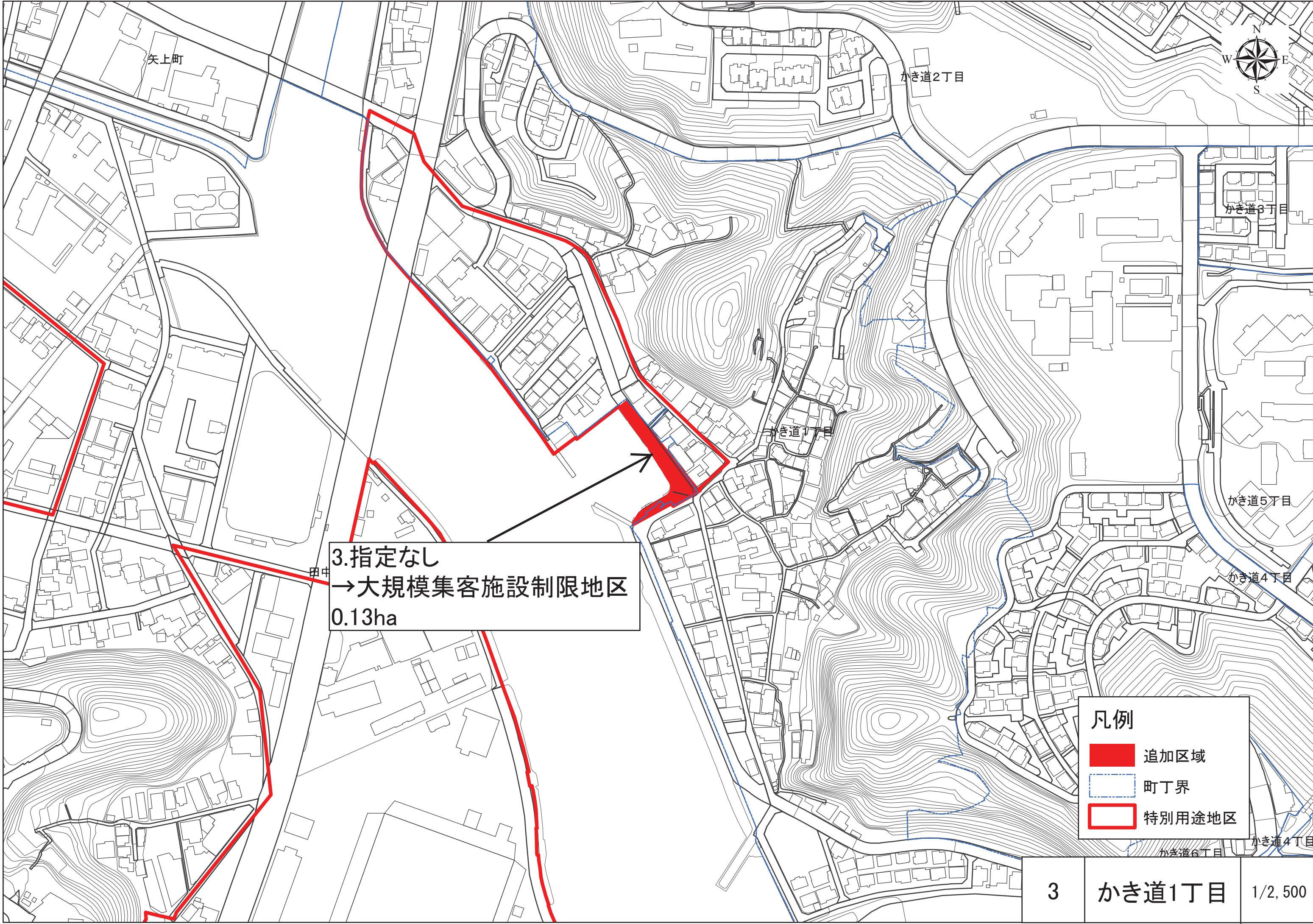


2.指定なし
→大規模集客施設制限地区
5.47ha

凡例

- 追加区域
- 町丁界
- 特別用途地区

2	小ヶ倉町3丁目	1/2,500
---	---------	---------



矢上町

かき道2丁目

かき道3丁目

かき道1丁目

かき道5丁目

かき道4丁目

3.指定なし
→大規模集客施設制限地区
0.13ha

- 凡例
- 追加区域
 - 町丁界
 - 特別用途地区

3

かき道1丁目

1/2,500