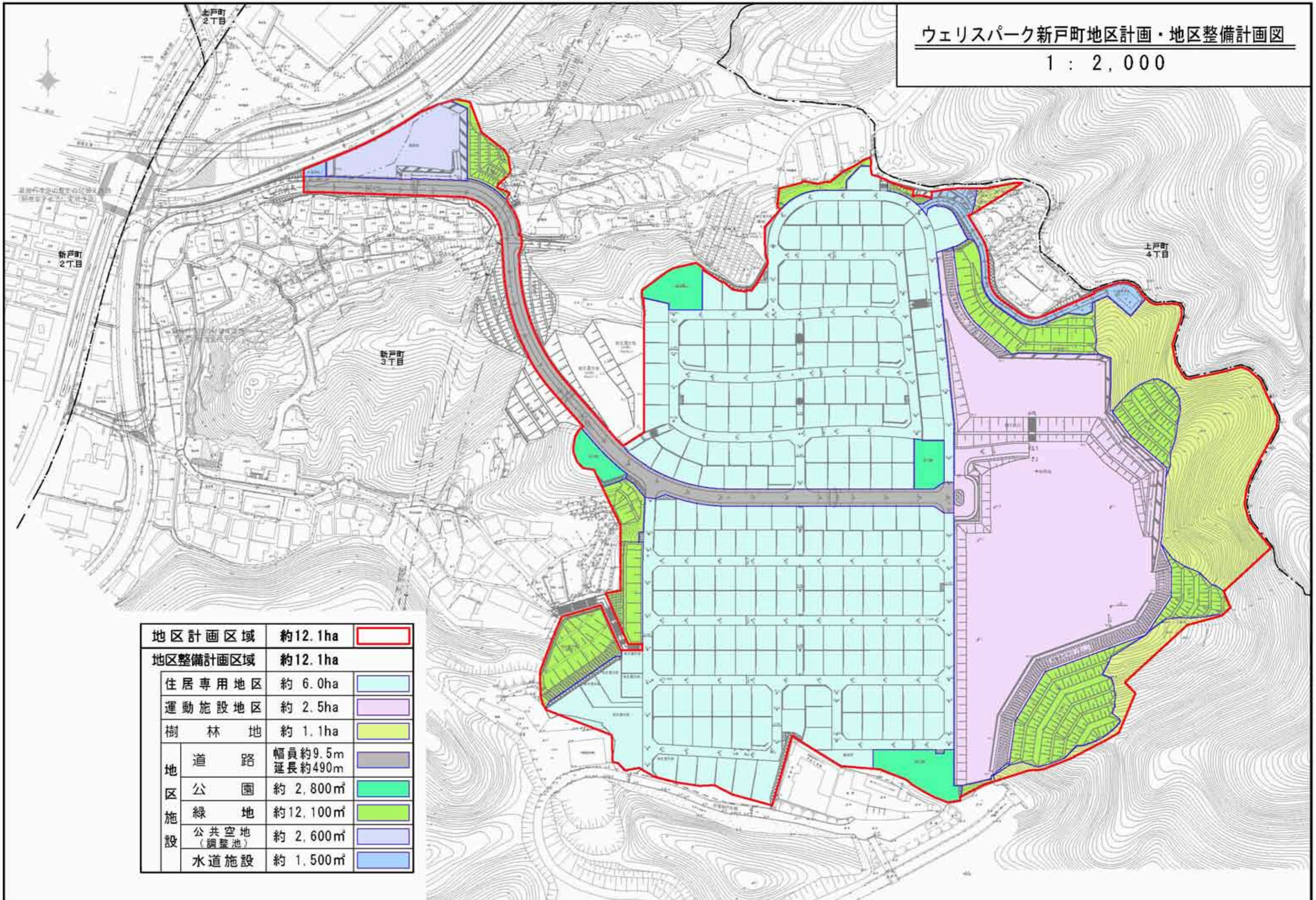








ウェリスパーク新戸町地区計画・地区整備計画図

1 : 2,000



| | | | |
|----------|---------------|-------------------------------------------------------------------------------------|-------------------------------------------------------------------------------------|
| 地区計画区域 | 約12.1ha |  | |
| 地区整備計画区域 | 約12.1ha | | |
| 住居専用地区 | 約6.0ha |  | |
| 運動施設地区 | 約2.5ha |  | |
| 樹林地 | 約1.1ha |  | |
| 地区施設 | 道路 | 幅員約9.5m 延長約490m |  |
| | 公園 | 約2,800㎡ |  |
| | 緑地 | 約12,100㎡ |  |
| | 公共空地 (調整池) | 約2,600㎡ |  |
| | 水道施設 | 約1,500㎡ |  |