

# MAP

ご案内マップ

## 長崎(小島)養生所跡資料館

NAGASAKI (KOSHIMA) YOJOSHO  
REMAINS MUSEUM

日本の近代西洋医学、  
長崎に始まる。



日本近代西洋医学教育の父  
ヨハネス・ボンペ・ファン・メルデルフォールト  
(長崎大学附属図書館所蔵)



### 公共交通機関でのアクセス



#### ■路面電車

「新地中華街」または「思案橋」電停下車。徒歩10分。



#### ■バス

長崎バス「長崎新地ターミナル」バス停下車。徒歩10分。

長崎バス「思案橋」バス停下車。徒歩10分。

※資料館専用の駐車場はありませんので、公共交通機関をご利用ください。

## 長崎(小島)養生所跡資料館

NAGASAKI (KOSHIMA) YOJOSHO REMAINS MUSEUM

〒850-0837 長崎市西小島1丁目8番15号

(市立仁田佐古小学校体育館横)

TEL/FAX 095-822-7023

開館時間 | 午前9時～午後5時

休館日 | 毎週月曜日(祝日の場合は開館)、12月29日～1月3日

入館料 | 無料



周辺マップ



崇福寺

崇福寺電停



正覚寺

史跡 高島秋帆 旧宅



中小島公園

中小島1

中の茶屋 (清水崑展示館)



梅園身代り 天満宮

丸山町

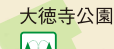
史跡花月

長崎検番

丸山町交番



丸山公園



大徳寺公園

見返り柳 (思切橋)

船大工町

本石灰町



思案橋ルート 出発地点

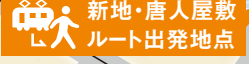


思案橋ルート 出発地点



思案橋電停

思案橋バス停



新地・唐人屋敷 ルート出発地点



新地・唐人屋敷 ルート出発地点

長崎新地ターミナルバス停

長崎新地バスターミナル

新地中華街



湊公園

籠町

唐人屋敷象徴門 (誘導門)



郵便局

十人町

唐人屋敷四隅モニュメント (北東)

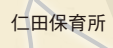
唐人屋敷象徴門 (大門)



仁田佐古小学校



仁田中央公園



仁田保育所

蔵の資料館・十善会地区まちづくり情報センター

福建会館

館内町

唐人屋敷

観音堂

天后堂

緑ヶ丘保育所

土神堂

この先車両通行止め

この先車両離合不可

路面電車電停  
 バス停  
 新地・唐人屋敷ルート  
 思案橋ルート  
 階段  
 ルート付近の主な有料駐車場 (民間)  
 ※資料館専用の駐車場はありませんので、公共交通機関をご利用ください。



N

長崎水辺の森公園・野母崎方面

長崎みなとメディカルセンター

東山手・南山手方面

田上・茂木方面

出島

十八銀行

新大工・西山方面

長崎駅方面

銅座町

銅座川

銅座町

銅座町

銅座町

銅座町

銅座町

銅座町

銅座町

銅座町

銅座町