







形質変更時要届出区域

形質変更時要届出区域

| | |
|---|---------------------------|
|  | 鉛及びその化合物が土壤含有量基準を超過した区域 |
|  | 鉛及びその化合物が土壤溶出量基準を超過した区域 |
|  | 砒素及びその化合物が土壤溶出量基準を超過した区域 |
|  | ふっ素及びその化合物が土壤溶出量基準を超過した区域 |
|  | 自然由来特例区域 |
|  | 不溶化埋戻しを措置した区域 |

< 起点 > 調査対象地の最北端の地点を起点とする。

< 格子の回転角度 > $34^{\circ} 3' 1''$ 、 $0^{\circ} 3' 16''$

起点を通り、東西方向及び南北方向に引いた線及びこれらと平行して 10m 間隔で引いた線より形成される格子を、起点を支点として座標北から時計回りに回転させた角度を示す。

