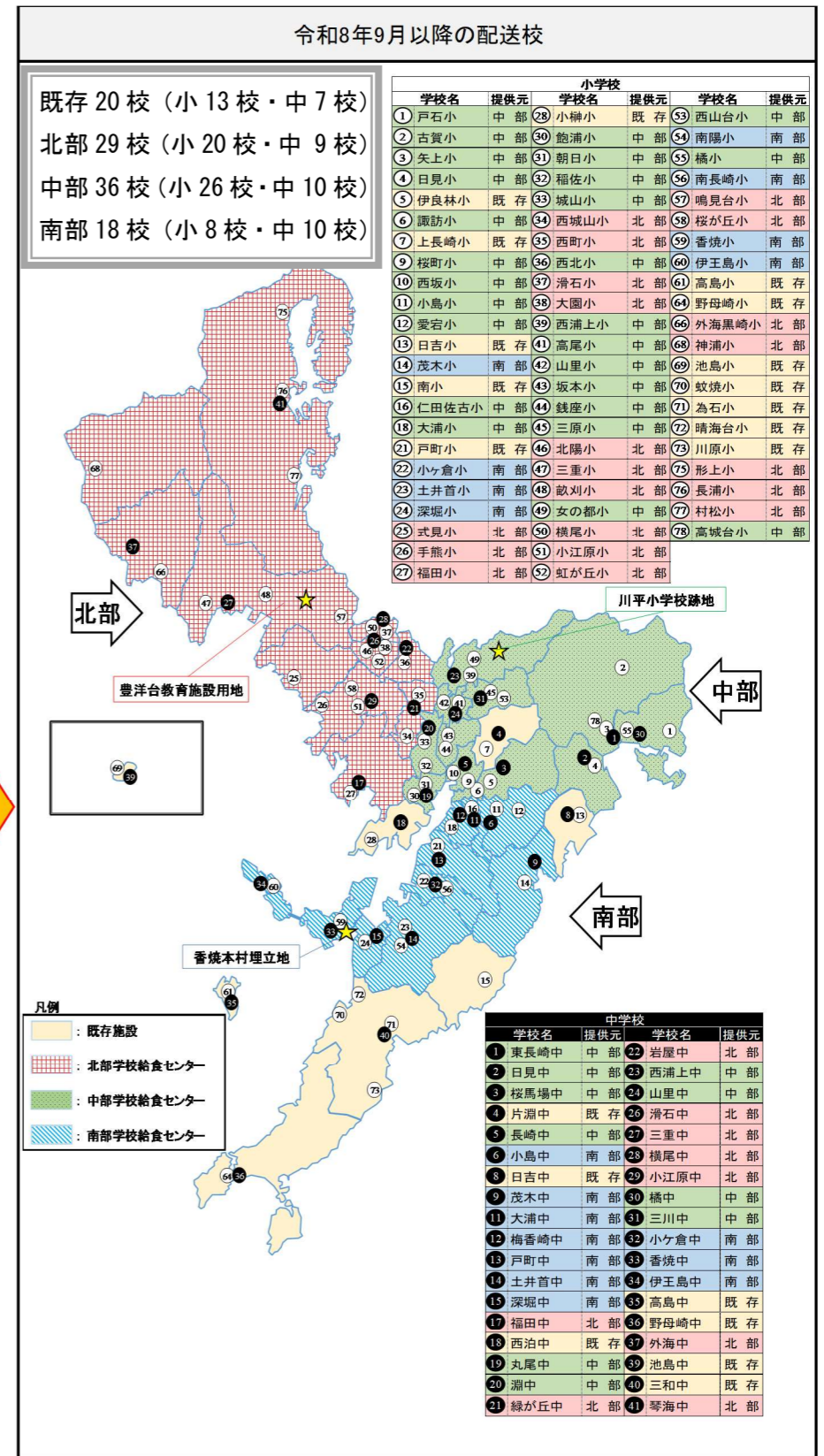
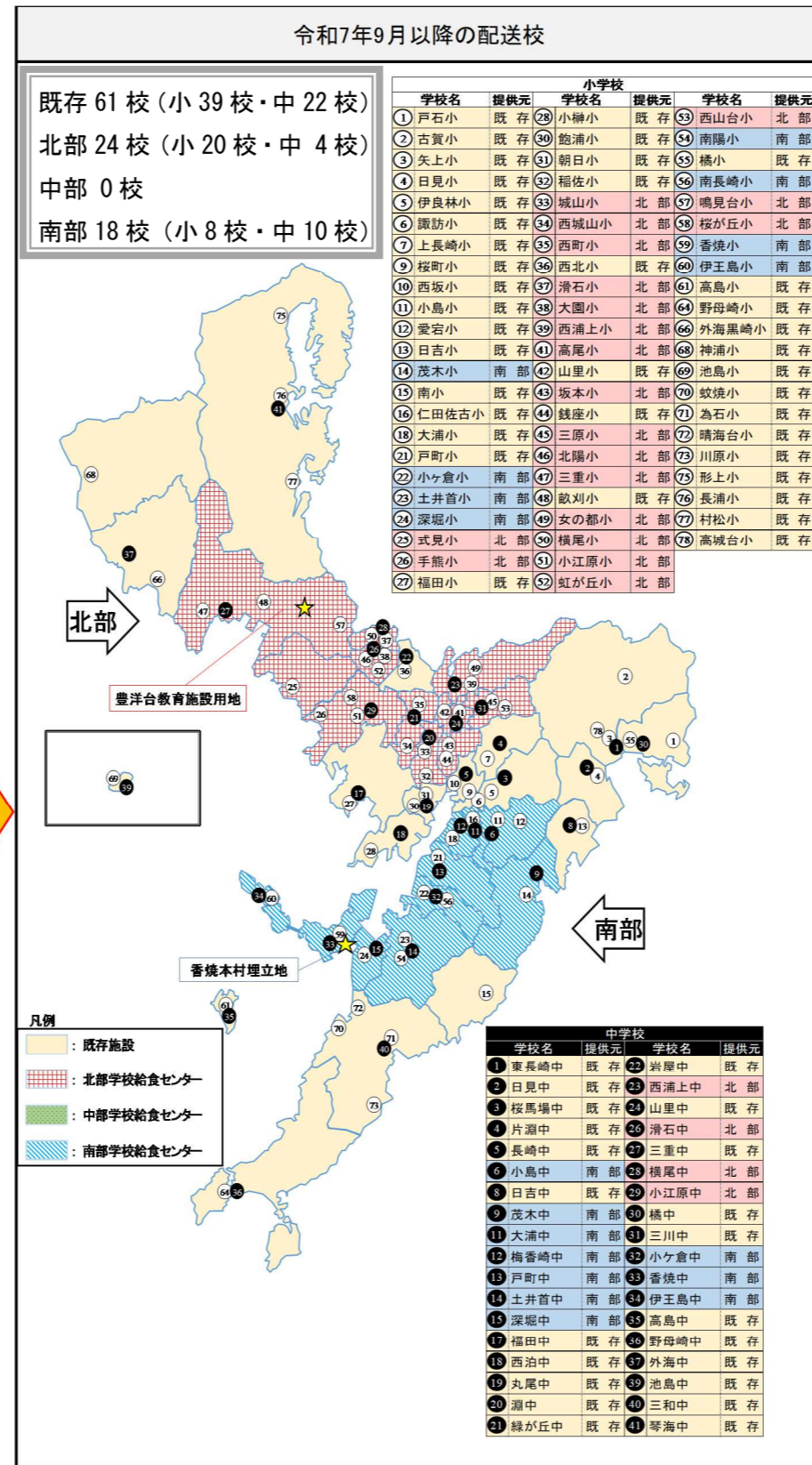
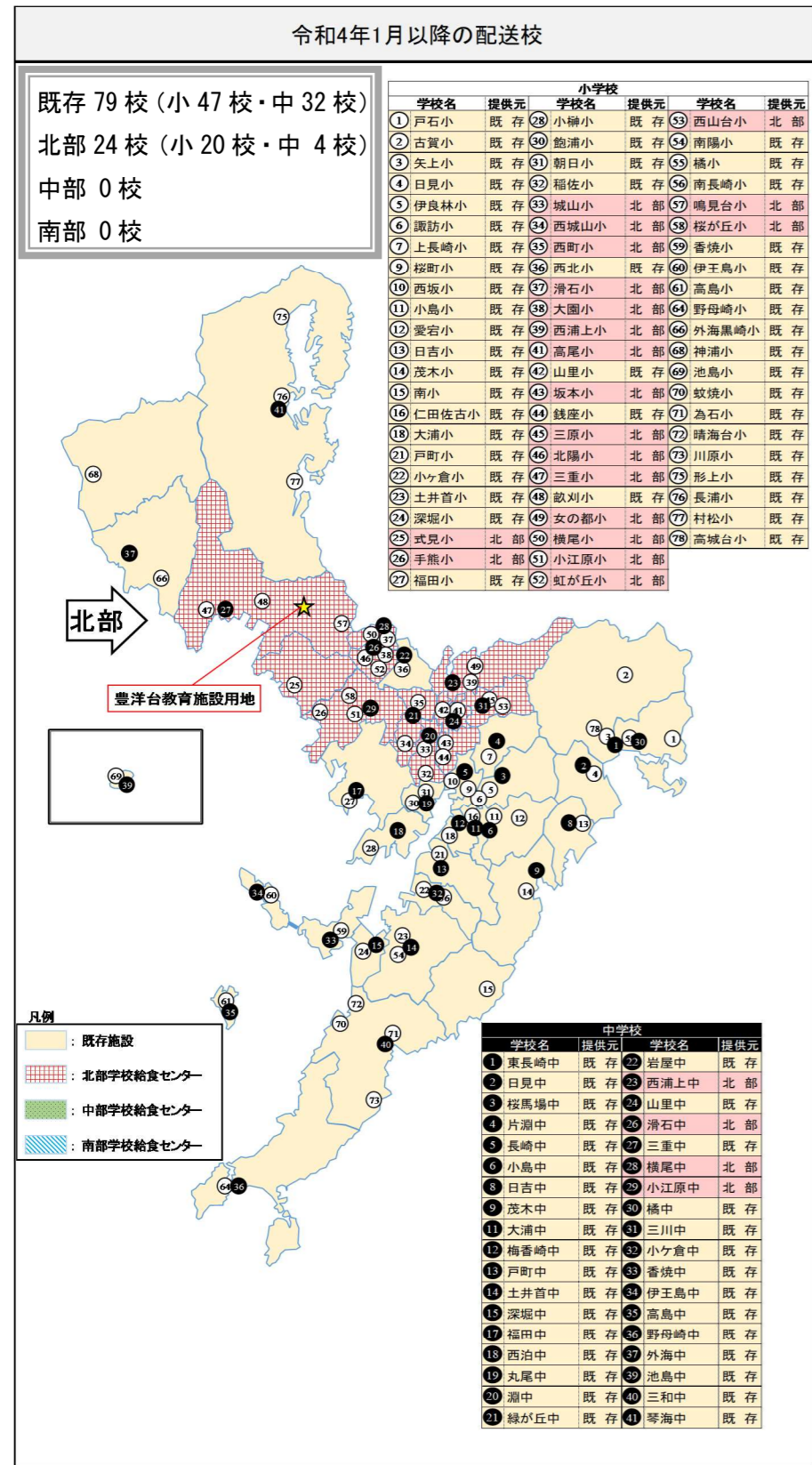


資料6 配送校の推移案

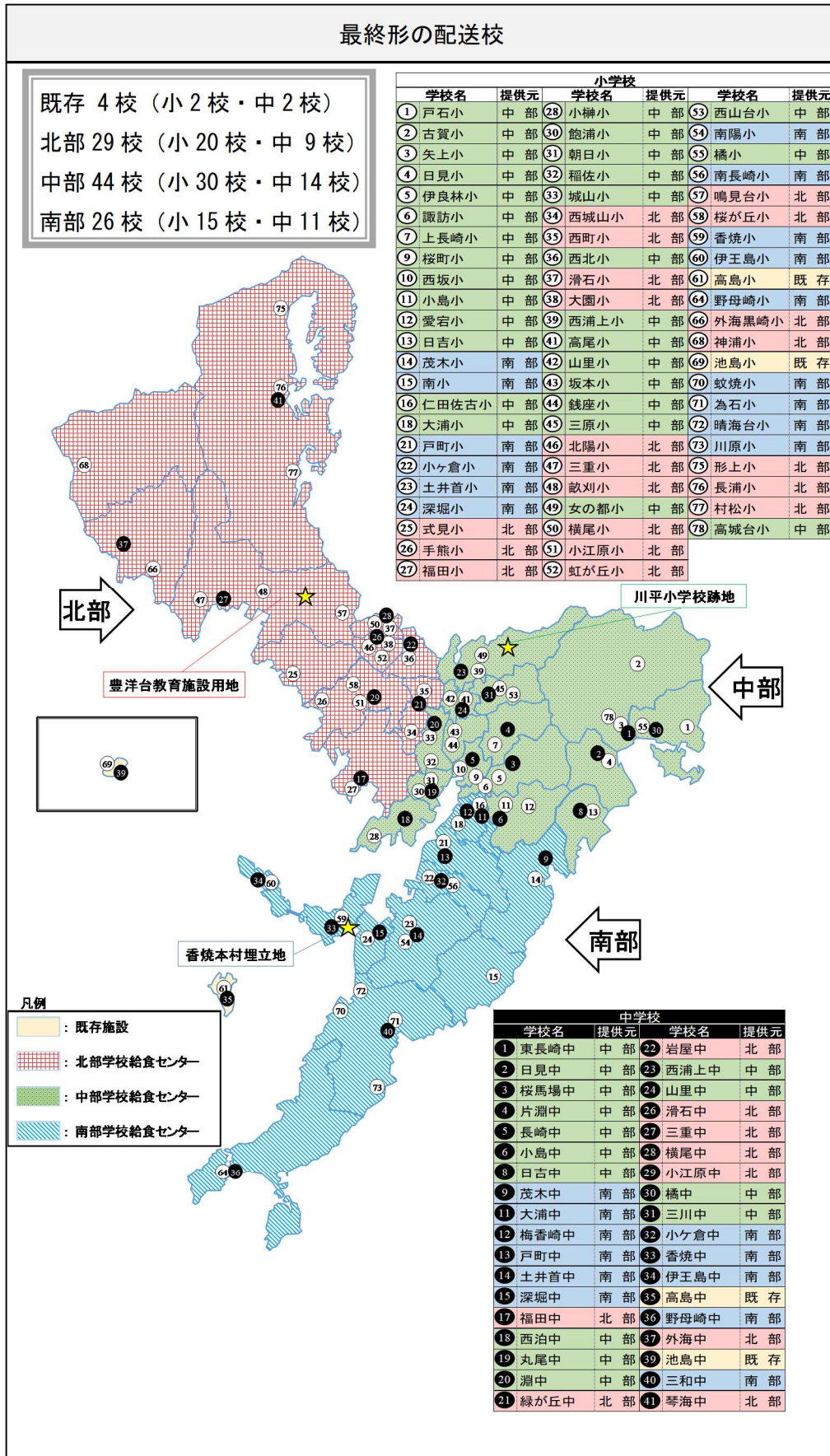


※地図内の線は中学校区の境界線を示している。また、図中の番号は学校番号を示しており欠番がある。(小学校 67 校、中学校 36 校 合計 103 校)

※移行期 (令和 7・8 年度以降) の既存施設はドライシステムに対応している施設で、炊飯設備やオープン設備があり献立内容が充実している施設を活用することとしている。

なお、配送校の取り込み順は各学校の給食施設の状況や各学校の児童生徒数 (食数) の推移により変更となる場合がある。

(参考：最終形の配送対象校案)



※地図内の線は中学校区の境界線を示し、図中の番号は学校番号を示しており欠番がある。  
 ※各地区の最終形の配送校は児童生徒数（食数）の推移により変更となる場合がある。