



請求部	所在	長崎市香焼町字浦		地番	563番15
出力縮尺	1/1000	精度分区		分類	地図(法第14条第1項)国調法1 9-5指定
作成年月日		座標系又は記号	I	補記事項	地図の縮尺は1/500ですが、1/1000に変更して出力しています
		付年月日(原図)	平成4年10月		



A 香焼町字浦ノ浦
 地番区域見出

請求部分	所在	長崎市香焼町字浦			地番	563番17
出力縮尺	1/1000	精度分	座標系又は記号は記号	分類	地図(法第14条第1項)国調法19-5指定	
作成年月日	備付年月日(原図)		I	平成4年10月	補記事項	地図の縮尺は1/500ですが、1/1000に変更して出力しています
					種類	

公用

登記年月日：平成11年12月20日

令和2年3月9日
これは図面に記録されている内容を証明した書面である。
長崎地方務局

登記官

永田篤希雄



462717

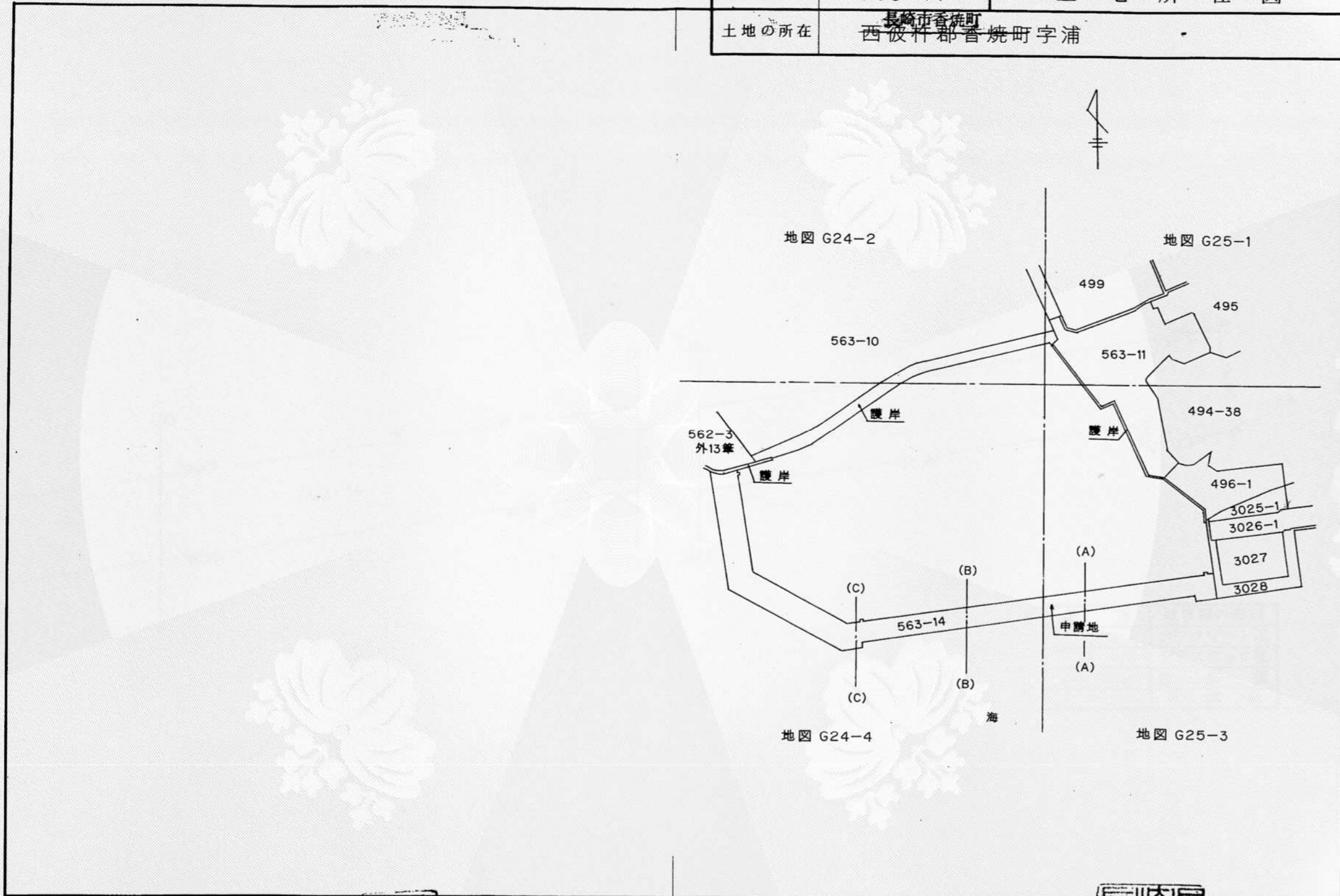
昭平11年12月20日登記

前563-14後・新

地番 563-14

地積測量図
土地所在図

土地の所在 長崎市長崎市香焼町西彼杵郡香焼町字浦



作製者 土地家屋調査士 長崎市五島町8番7号 荒木博美 (平成11年12月10日作製)
 (長崎県土地家屋調査士会用紙)

申請人 長崎県知事 金子原二郎

縮尺 1/2000

公用

登記年月日：平成11年12月20日

これは図面に記録されている内容を証明した書面である。
令和2年3月9日 長崎地方事務局

登記官

永田篤希雄



462718

昭・平11年12月20日登記

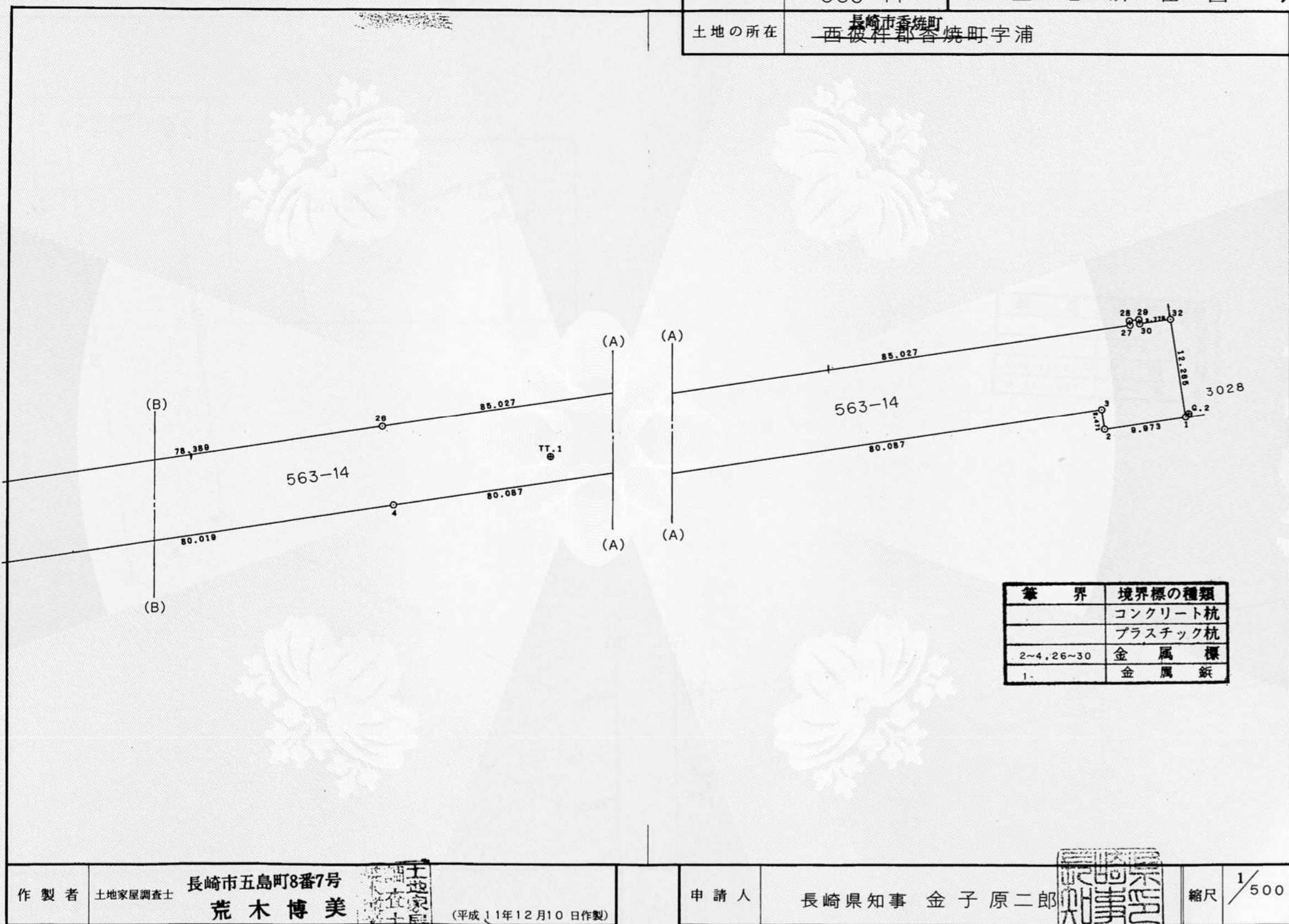
前563-14後・新

地積測量図(1/2) 1/3

土地所在図

地番 563-14

土地の所在 長崎市香焼町 西彼村都香焼町字浦



筆界	境界標の種類
	コンクリート杭
	プラスチック杭
2~4, 26~30	金属標
1-	金属板

作製者 土地家屋調査士 長崎市五島町8番7号
荒木博美
 (長崎県土地家屋調査士会 用紙)
 (平成11年12月10日作製)

申請人 長崎県知事 金子原二郎
 縮尺 1/500



公用

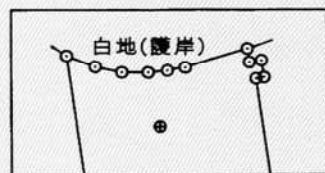
登記年月日：平成11年12月20日

地積測量図(2/2) 2/3
土地所在図

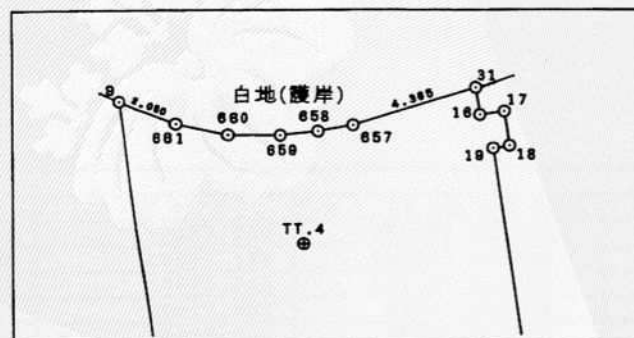
地番 563-14

土地の所在 ~~西彼杵郡香焼町~~ 長崎市香焼町 浦

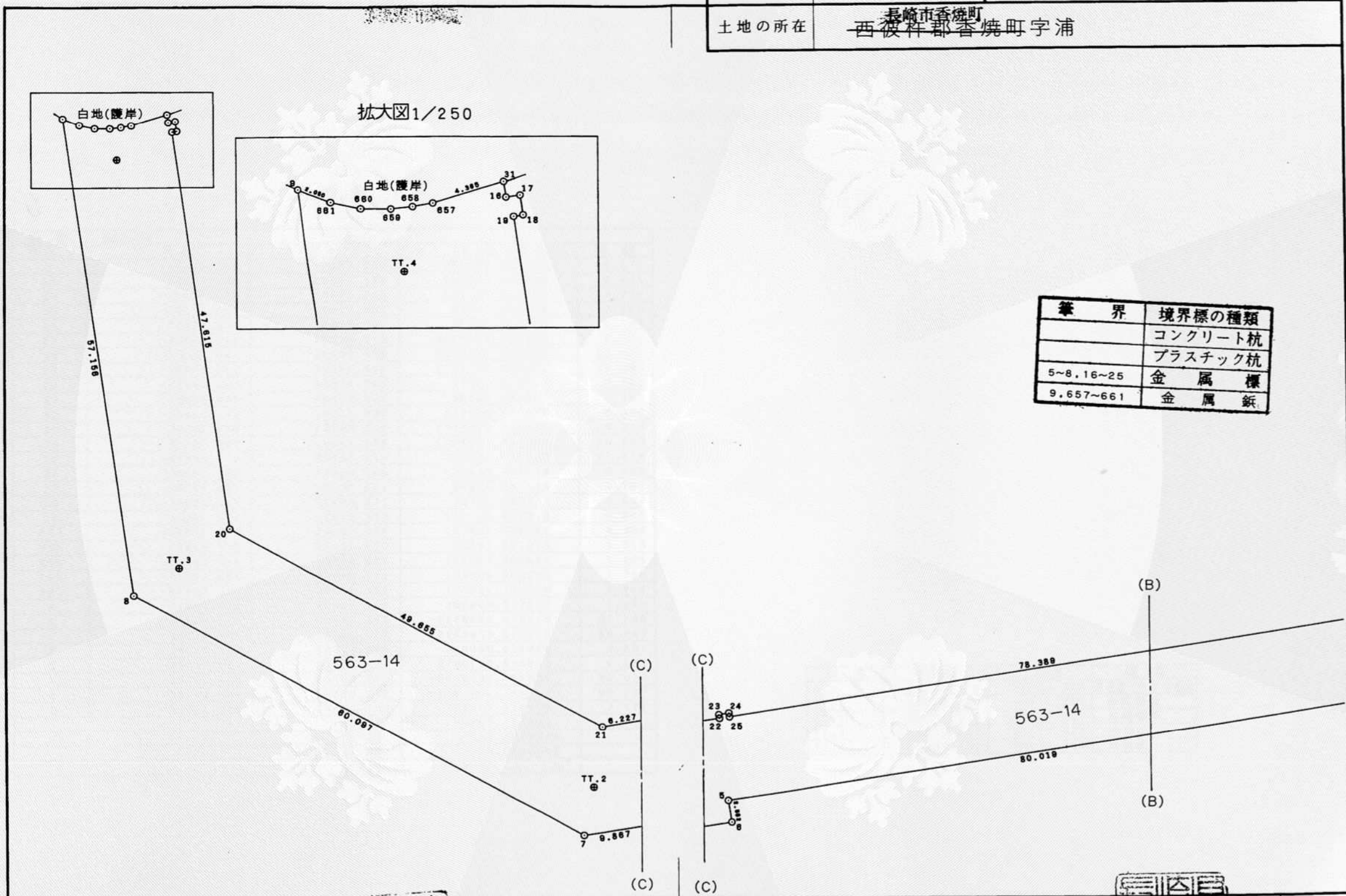
462719



拡大図1/250



筆界	境界標の種類
	コンクリート杭
	プラスチック杭
5~8, 16~25	金属標
9, 657~661	金属板



これは図面に記録されている内容を証明した書面である。
令和2年3月9日 長崎地方務局

登記官

永田篤希雄



作製者 土地家屋調査士 長崎市五島町8番7号 荒木博美 (平成11年12月10日作製)
(長崎県土地家屋調査士会用紙)

申請人 長崎県知事 金子原二郎

縮尺 1/500



請求番号：68-9

(3/4)

公用

登記年月日：平成11年12月20日

これは図面に記録されている内容を証明した書面である。
令和2年3月9日 長崎地方務局

登記官

永田篤希雄



462720

地積測量図 (求積表) 3/3
主地所在図

地番 563-14

土地の所在 長崎市香焼町 西彼杵郡香焼町字浦

求積表

地番	563-14			
NO.	X _n	Y _n	X _n · (Y _{n+1} - Y _{n-1})	距離
1	-35049.593	29682.963	-281272.983825	9.973
32	-35037.465	29681.134	194843.342865	12.265
30	-35038.039	29677.402	134125.613292	3.778
29	-35037.503	29677.308	44707.853828	0.545
28	-35037.670	29676.126	38085.947290	1.192
27	-35038.216	29676.219	2941808.615360	0.554
26	-35051.047	29592.166	5662251.285521	85.027
25	-35082.887	29514.676	2719722.955929	78.389
24	-35062.433	29514.599	43792.978817	0.460
23	-35062.639	29513.427	38568.902900	1.190
22	-35063.072	29513.499	213148.414688	0.439
21	-35084.039	29507.348	1744961.900835	6.227
20	-35040.302	29463.734	1760214.530668	49.855
19	-34993.149	29457.114	212338.428132	47.615
18	-34993.066	29457.666	-13402.344278	0.558
17	-34991.891	29457.497	34816.931545	1.187
16	-34992.008	29456.671	33732.295712	0.834
31	-34991.074	29456.533	150706.555718	0.944
657	-34992.368	29452.364	187664.069584	4.365
658	-34992.579	29451.170	86851.581078	1.213
659	-34992.714	29449.882	106587.806844	1.295
660	-34992.695	29448.124	123559.206045	1.758
661	-34992.311	29446.351	128631.735236	1.814
9	-34991.549	29444.448	-209809.327804	2.050
8	-35048.157	29452.347	-2126652.070446	57.156
7	-35076.898	29505.126	-2193603.970226	60.097
6	-35075.435	29514.884	-328095.618990	9.867
5	-35072.885	29514.480	-2760130.830845	2.582
4	-35060.799	29593.581	-5548932.414534	80.019
3	-35048.684	29672.746	-2787351.741152	80.087
2	-35051.128	29673.109	-358117.374776	2.471
合計			-6247.724989	
合計面積			3123.8624945	
合計地積			3123	m ²

点名	X座標	Y座標	備考
G.2	-35049.170	29683.358	地籍図三角点 金属標
TT.1	-35054.720	29612.767	金属標紙
TT.2	-35071.270	29506.297	金属標紙
TT.3	-35044.897	29457.627	金属標紙
TT.4	-34996.437	29450.659	金属標紙

作製者 土地家屋調査士 長崎市五島町8番7号 荒木博美 (平成11年12月10日作製)
(長崎県土地家屋調査士会用紙)

申請人 長崎県知事 金子原二郎

縮尺 1/—

公用

登記年月日：平成26年3月10日

令和2年3月9日
これは図面に記録されている内容を証明した書面である。
長崎地方務局

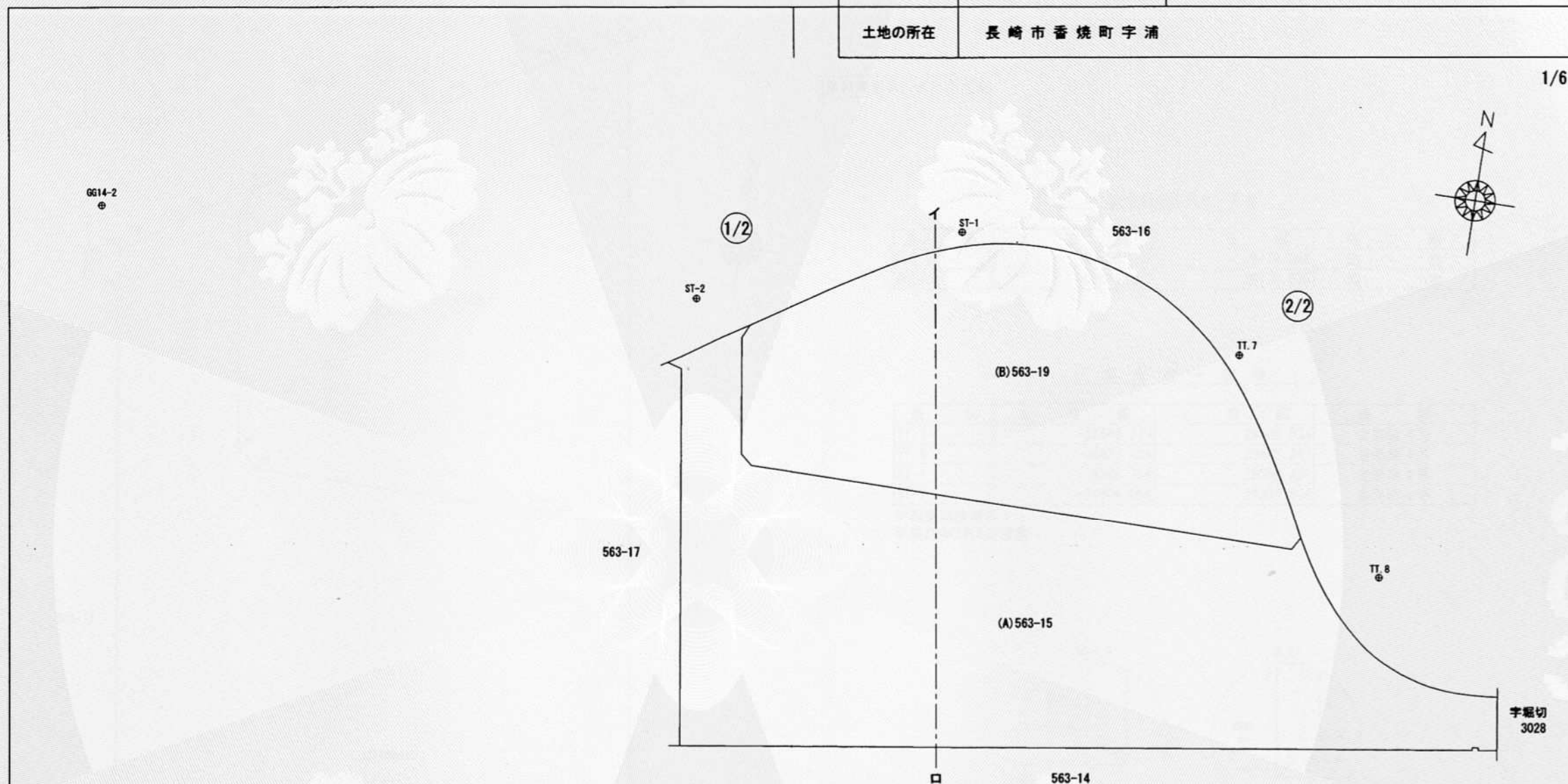
登記官

永田篤希雄



地番	563-15, 563-19	地積測量図
土地の所在	長崎市香焼町字浦	

1/6



作成者	長崎市東町1909番地 土地家屋調査士 上戸 聡	委託者	長崎市長 田上 富久	縮尺	1 / 1000

(平成 26 年 3 月 7 日作成)

請求番号：68-10

(1/6)

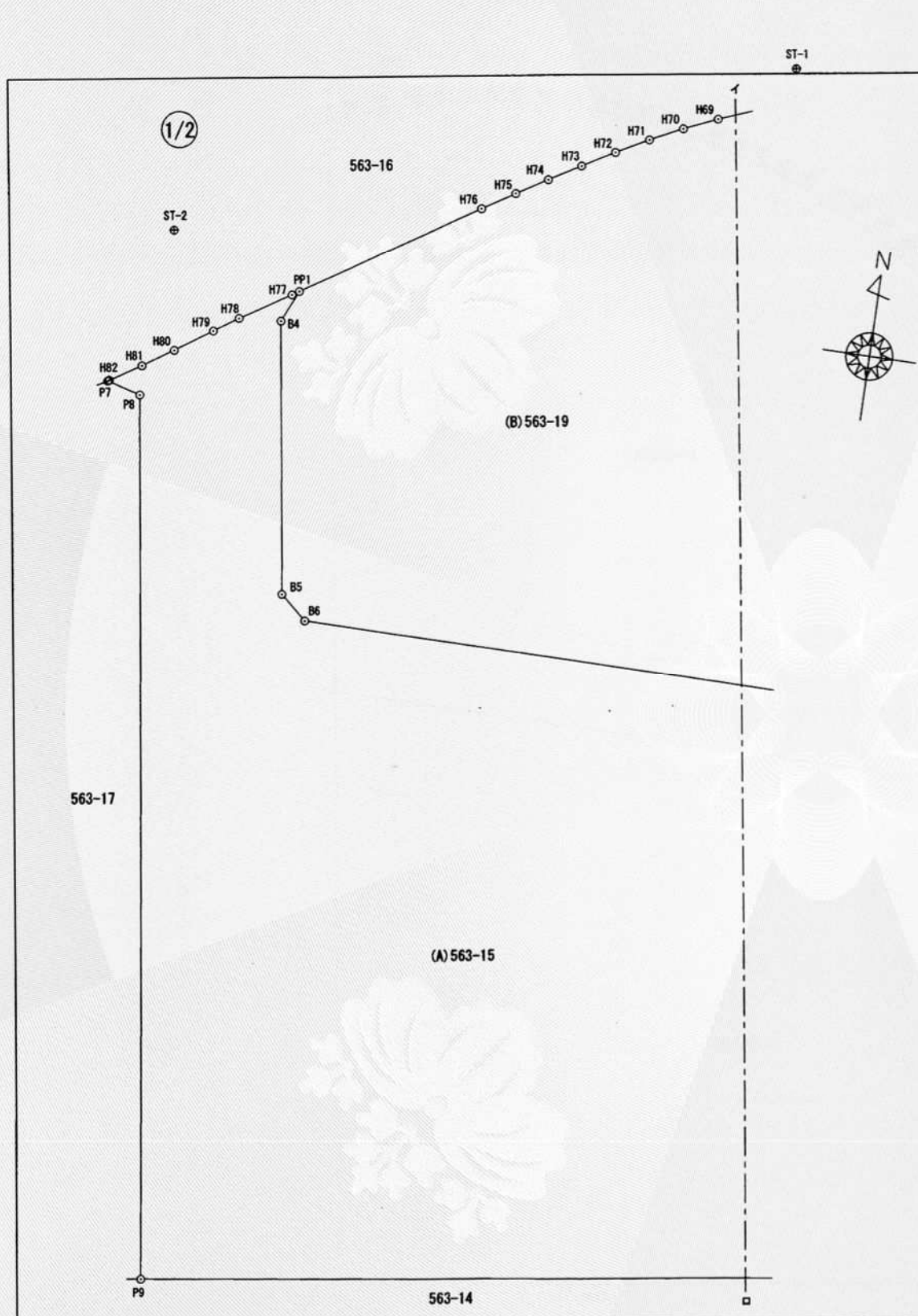
公用

登記年月日：平成26年3月10日

令和2年3月9日
これは図面に記録されている内容を証明した書面である。
長崎地方法務局

登記官

永田篤希雄



地番	563-15, 563-19	地積測量図
土地の所在	長崎市香焼町宇浦	

世界測地系による座標値

2/6

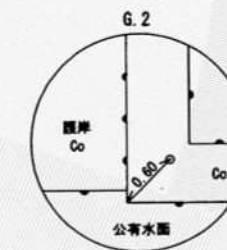
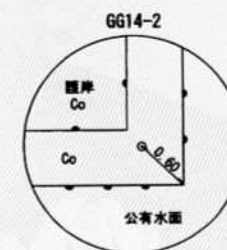
国土調査図根点一覧表

点名	X座標	Y座標	標高
G.2	-34680.053	29474.022	砲金
GG14-2	-34604.301	29179.578	砲金

多角点一覧表

点名	X座標	Y座標	標高
TT.7	-34598.379	29408.934	金属板4号
TT.8	-34637.934	29443.247	金属板4号
ST-1	-34582.704	29350.481	金属板4号
ST-2	-34604.054	29299.978	金属板4号

平面直角座標系 I
平成26年3月3日測量



作成者	長崎市東町1909番地 土地家屋調査士 上戸 聡	土地家屋 調査士 上戸聡 (平成 26年 3月 7日作成)
-----	-----------------------------	--

嘱託者	長崎市長 田上 富久	
-----	------------	--

縮尺	1/500
----	-------

公用

登記年月日：平成26年3月10日

令和2年3月9日
これは図面に記録されている内容を証明した書面である。
長崎地方事務局

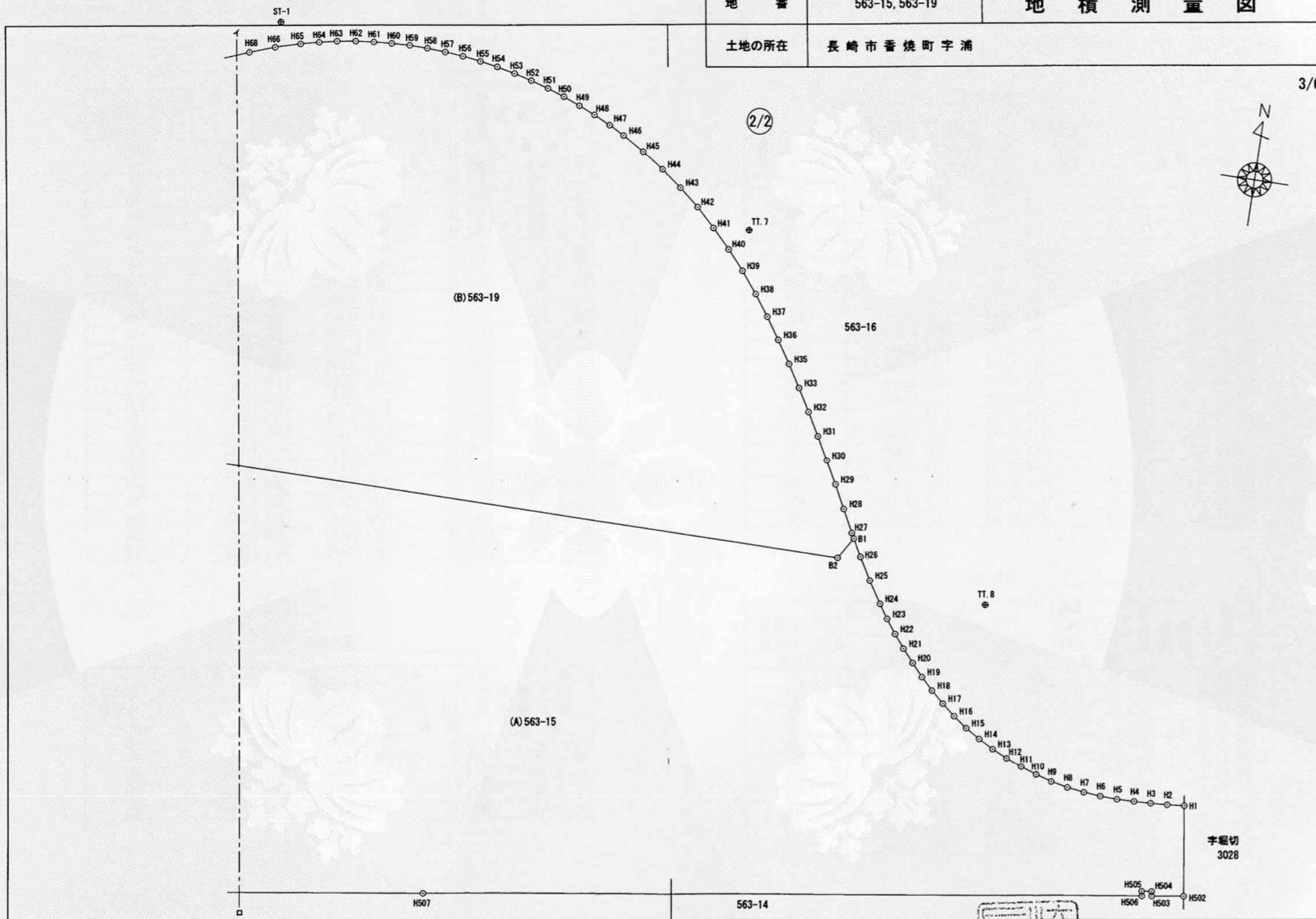
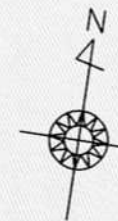
登記官

永田篤希雄



地番	563-15, 563-19	地積測量図
土地の所在	長崎市香焼町字浦	

3/6



作成者	長崎市東町1909番地 土地家屋調査士 上戸 聡	嘱託者	長崎市長 田上 富久	縮尺	1/500
土地家屋調査士 上戸 聡 (平成 26年 3 月 7 日作成)					

登記年月日：平成26年3月10日

これは図面に記録されている内容を証明した書面である。
令和2年3月9日 長崎地方務局

登記官

永田篤希雄



引照点表

点名	X座標	Y座標	標識
基準点 TT.8	-34637.934	29443.247	金属板 4号
後視点 G.2	-34680.053	29474.022	砲金
視準点	X座標	Y座標	距離 角度
H2	-34658.042	29468.223	32.065 344-59-30
H3	-34658.179	29466.226	30.625 347-32-07
H5	-34658.328	29462.227	27.860 353-12-40
H6	-34658.267	29460.224	26.489 356-17-40
H7	-34658.106	29458.228	25.126 359-33-16
H8	-34657.846	29456.229	23.770 3-03-05
H9	-34657.443	29454.269	22.407 6-41-21
H10	-34656.905	29452.340	21.038 10-32-44
H11	-34656.269	29450.443	19.697 14-43-33
H13	-34654.702	29446.758	17.132 24-19-42
H14	-34653.766	29444.989	15.928 29-52-32
H15	-34652.725	29443.278	14.791 36-02-04
H17	-34650.276	29440.111	12.734 50-24-40
H18	-34648.954	29438.606	11.957 58-59-33
H19	-34647.553	29437.173	11.376 68-25-31
H21	-34644.557	29434.522	10.954 88-57-11
H22	-34642.986	29433.276	11.178 99-17-04
H23	-34641.371	29432.091	11.673 109-01-52
H25	-34637.188	29429.349	13.918 129-13-37
H26	-34634.596	29427.827	15.777 138-22-08
H27	-34631.959	29426.391	17.884 145-40-21
H29	-34626.561	29423.620	22.684 156-14-42
H30	-34623.898	29422.173	25.320 159-49-10
H31	-34621.216	29420.674	28.090 162-40-44

引照点表

点名	X座標	Y座標	標識
基準点 ST-2	-34604.054	29299.978	金属板 4号
後視点 ST-1	-34582.704	29350.481	金属板 4号
視準点	X座標	Y座標	距離 角度
H78	-34610.690	29306.536	9.330 68-15-14
H79	-34612.064	29304.522	9.209 83-20-56
H80	-34614.169	29301.472	10.225 104-30-44
H82	-34617.516	29296.348	13.943 128-00-17
P8	-34618.351	29299.118	14.323 116-21-24

地番	563-15.563-19	地積測量図
土地の所在	長崎市香焼町字浦	

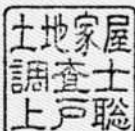
引照点表

点名	X座標	Y座標	標識
基準点 ST-1	-34582.704	29350.481	金属板 4号
後視点 TT.7	-34598.379	29408.934	金属板 4号
視準点	X座標	Y座標	距離 角度
H48	-34587.718	29388.781	38.627 352-26-48
H50	-34586.163	29384.822	34.515 350-44-23
H51	-34585.492	29382.815	32.454 349-54-58
H52	-34584.903	29380.740	30.339 349-08-40
H54	-34583.938	29376.539	26.087 347-41-57
H55	-34583.589	29374.471	24.006 347-06-01
H56	-34583.339	29372.301	21.829 346-39-16
H58	-34583.088	29368.020	17.543 346-14-29
H59	-34583.083	29365.902	15.426 346-23-42
H60	-34583.187	29363.753	13.281 347-04-15
H62	-34583.595	29359.478	9.041 350-38-29
H63	-34583.938	29357.358	6.987 355-09-28
H64	-34584.382	29355.267	5.071 4-18-17
H66	-34585.736	29350.263	3.039 79-06-10
H68	-34586.791	29347.314	5.170 112-45-52
H69	-34587.909	29344.470	7.951 124-06-07
H71	-34590.528	29338.942	13.941 130-51-05
H72	-34591.991	29336.261	16.984 131-50-31
H74	-34595.121	29330.924	23.166 132-34-41
H75	-34596.701	29328.337	26.197 132-41-36

引照点表

点名	X座標	Y座標	標識
基準点 TT.7	-34598.379	29408.934	金属板 4号
後視点 TT.8	-34637.934	29443.247	金属板 4号
視準点	X座標	Y座標	距離 角度
H33	-34615.919	29417.589	19.559 14-40-38
H35	-34613.295	29415.994	16.502 15-36-43
H36	-34610.678	29414.322	13.427 17-17-00
H38	-34605.725	29410.844	7.590 26-21-59
H39	-34603.244	29408.861	4.866 41-48-02
H40	-34600.989	29406.866	3.330 79-19-55
H42	-34596.617	29402.501	6.670 146-15-31
H43	-34594.657	29400.143	9.546 153-53-17
H44	-34592.840	29397.725	12.503 157-14-15
H46	-34589.580	29392.526	18.618 159-08-38
H47	-34588.638	29390.744	20.634 159-06-38

作成者	長崎市東町1909番地 土地家屋調査士 上戸 聡	嘱託者	長崎市長 田上 富久	縮尺	1/
-----	-----------------------------	-----	------------	----	----



登記年月日：平成26年3月10日

令和2年3月9日
これは図面に記録されている内容を証明した書面である。
長崎地方務局

登記官

永田篤希雄



地番	563-15, 563-19	地積測量図
土地の所在	長崎市香焼町字浦	

5/6

座標求積表

地番	(A)563-15	No.	標識	X	Y	辺長	No. - No.
H1	既設金属プレート			-34657.839	29470.214	2.001	H2 - H1
H2				-34658.042	29468.223	2.002	H3 - H2
H3				-34658.179	29466.226	2.001	H4 - H3
H4	既設金属プレート			-34658.276	29464.227	2.001	H5 - H4
H5				-34658.328	29462.227	2.004	H6 - H5
H6				-34658.267	29460.224	2.002	H7 - H6
H7				-34658.106	29458.228	2.016	H8 - H7
H8				-34657.846	29456.229	2.001	H9 - H8
H9				-34657.443	29454.269	2.003	H10 - H9
H10				-34656.905	29452.340	2.001	H11 - H10
H11				-34656.269	29450.443	2.003	H12 - H11
H12	既設金属プレート			-34655.527	29448.583	2.003	H13 - H12
H13				-34654.702	29446.758	2.001	H14 - H13
H14				-34653.766	29444.989	2.003	H15 - H14
H15				-34652.725	29443.278	2.004	H16 - H15
H16	既設金属プレート			-34651.544	29441.659	2.001	H17 - H16
H17				-34650.276	29440.111	2.003	H18 - H17
H18				-34648.954	29438.606	2.004	H19 - H18
H19				-34647.553	29437.173	2.000	H20 - H19
H20	既設金属プレート			-34646.079	29435.821	2.001	H21 - H20
H21				-34644.557	29434.522	2.005	H22 - H21
H22				-34642.986	29433.276	2.003	H23 - H22
H23				-34641.371	29432.091	2.001	H24 - H23
H24	既設金属プレート			-34639.718	29430.964	3.002	H25 - H24
H25				-34637.188	29429.349	3.006	H26 - H25
H26				-34634.596	29427.827	2.321	B1 - H26
B1	金属プレート			-34632.564	29426.706	2.973	B2 - B1
B2	金属プレート			-34635.122	29425.191	109.340	B6 - B2
B6	金属プレート			-34635.330	29315.851	2.996	B5 - B6

地番	(A)563-15	No.	標識	X	Y	辺長	No. - No.
B5	金属プレート			-34633.374	29313.581	23.265	B4 - B5
B4	金属プレート			-34610.375	29310.071	2.982	PP1 - B4
PP1	金属プレート			-34607.649	29311.280	0.700	H77 - PP1
H77	既設金属プレート			-34608.028	29310.692	4.935	H78 - H77
H78				-34610.690	29306.536	2.438	H79 - H78
H79				-34612.064	29304.522	3.706	H80 - H79
H80				-34614.169	29301.472	3.054	H81 - H80
H81	既設金属プレート			-34615.877	29298.940	3.067	H82 - H81
H82				-34617.516	29296.348	0.154	P7 - H82
P7	既設金属プレート			-34617.594	29296.215	3.000	P8 - P7
P8				-34618.351	29299.118	75.488	P9 - P8
P9	既設金属プレート			-34692.974	29310.515	73.150	H507 - P9
H507	既設金属プレート			-34681.930	29382.827	85.029	H506 - H507
H506	既設金属プレート			-34669.104	29466.883	0.554	H505 - H506
H505	既設金属プレート			-34668.558	29466.790	1.192	H504 - H505
H504	既設金属プレート			-34668.391	29467.970	0.545	H503 - H504
H503	既設金属プレート			-34668.927	29468.066	3.776	H502 - H503
H502	既設金属プレート			-34668.353	29471.798	10.633	H1 - H502
				倍積	14178.455368	面積	7089.2276840
				坪数	2144.49	地積	7089.22 m ²

作成者	長崎市東町1909番地 土地家屋調査士 上戸 聡	土地家屋調査士 上戸聡 (平成 26年 3月 7日作成)
-----	-----------------------------	---------------------------------

嘱託者	長崎市長 田上 富久	縮尺	1/
-----	------------	----	----

登記年月日：平成26年3月10日

令和2年3月9日
これは図面に記録されている内容を証明した書面である。
長崎地方法務局

登記官

永田篤希雄

地番	563-15, 563-19	地積測量図
土地の所在	長崎市香焼町字浦	

6/6

地番 (B)563-19							
No.	標識	X	Y	辺長	No. - No.		
B1	金属プレート	-34632.564	29426.706	0.682	H27 - B1		
H27		-34631.959	29426.391	3.008	H28 - H27		
H28	既設金属プレート	-34629.282	29425.020	3.060	H29 - H28		
H29		-34626.561	29423.620	3.031	H30 - H29		
H30		-34623.898	29422.173	3.072	H31 - H30		
H31		-34621.216	29420.674	3.085	H32 - H31		
H32	既設金属プレート	-34618.548	29419.125	3.045	H33 - H32		
H33		-34615.919	29417.589	3.071	H35 - H33		
H35		-34613.295	29415.994	3.106	H36 - H35		
H36		-34610.678	29414.322	3.052	H37 - H36		
H37	既設金属プレート	-34608.151	29412.610	3.001	H38 - H37		
H38		-34605.725	29410.844	3.176	H39 - H38		
H39		-34603.244	29408.861	3.011	H40 - H39		
H40		-34600.989	29406.866	3.075	H41 - H40		
H41	既設金属プレート	-34598.763	29404.744	3.104	H42 - H41		
H42		-34596.617	29402.501	3.066	H43 - H42		
H43		-34594.657	29400.143	3.025	H44 - H43		
H44		-34592.840	29397.725	3.107	H45 - H44		
H45	既設金属プレート	-34591.118	29395.139	3.032	H46 - H45		
H46		-34589.580	29392.526	2.016	H47 - H46		
H47		-34588.638	29390.744	2.168	H48 - H47		
H48		-34587.718	29388.781	2.110	H49 - H48		
H49	既設金属プレート	-34586.915	29386.830	2.144	H50 - H49		
H50		-34586.163	29384.822	2.116	H51 - H50		
H51		-34585.492	29382.815	2.157	H52 - H51		
H52		-34584.903	29380.740	2.136	H53 - H52		
H53	既設金属プレート	-34584.393	29378.666	2.175	H54 - H53		
H54		-34583.938	29376.539	2.097	H55 - H54		
H55		-34583.589	29374.471	2.184	H56 - H55		
H56		-34583.339	29372.301	2.120	H57 - H56		

地番 (B)563-19							
No.	標識	X	Y	辺長	No. - No.		
H57	既設金属プレート	-34583.177	29370.187	2.169	H58 - H57		
H58		-34583.088	29368.020	2.118	H59 - H58		
H59		-34583.083	29365.902	2.152	H60 - H59		
H60		-34583.187	29363.753	2.127	H61 - H60		
H61	既設金属プレート	-34583.354	29361.633	2.168	H62 - H61		
H62		-34583.595	29359.478	2.148	H63 - H62		
H63		-34583.938	29357.358	2.138	H64 - H63		
H64		-34584.382	29355.267	2.189	H65 - H64		
H65	既設金属プレート	-34584.895	29353.139	2.996	H66 - H65		
H66		-34585.736	29350.263	3.132	H68 - H66		
H68		-34586.791	29347.314	3.056	H69 - H68		
H69		-34587.909	29344.470	3.077	H70 - H69		
H70	既設金属プレート	-34589.175	29341.666	3.042	H71 - H70		
H71		-34590.528	29338.942	3.054	H72 - H71		
H72		-34591.991	29336.261	3.113	H73 - H72		
H73	既設金属プレート	-34593.553	29333.568	3.074	H74 - H73		
H74		-34595.121	29330.924	3.031	H75 - H74		
H75		-34596.701	29328.337	3.171	H76 - H75		
H76	既設金属プレート	-34598.382	29325.648	17.097	PP1 - H76		
PP1	金属プレート	-34607.649	29311.280	2.982	B4 - PP1		
B4	金属プレート	-34610.375	29310.071	23.265	B5 - B4		
B5	金属プレート	-34633.374	29313.581	2.996	B6 - B5		
B6	金属プレート	-34635.330	29315.851	109.340	B2 - B6		
B2	金属プレート	-34635.122	29425.191	2.973	B1 - B2		
倍積		9267.959386	面積	4633.9796930			
坪数		1401.77	地積	4633.97 m ²			

総計 11723.2073770

作成者	長崎市東町1909番地 土地家屋調査士 上戸 聡	土地家屋調査士 上戸聡 (平成 26年 3月 7日作成)
-----	-----------------------------	---------------------------------

嘱託者	長崎市長 田上 富久	縮尺	1/
-----	------------	----	----

公用

登記年月日：平成24年1月20日

令和2年3月9日
長崎地方務局
これは図面に記録されている内容を証明した書面である。

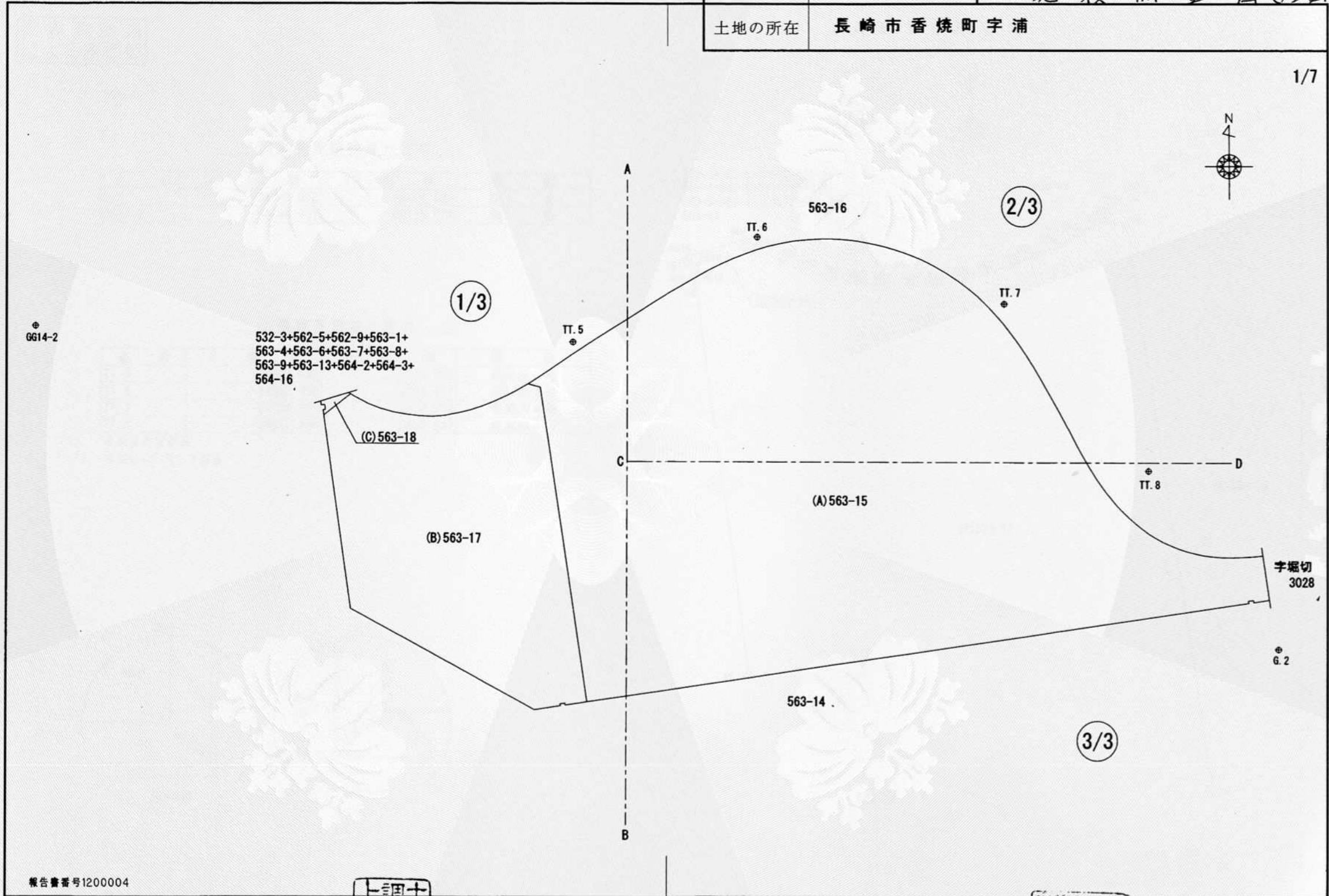
登記官

永田篤希雄



地番	563-15, 563-17 563-18	土地所在図 地積測量図(全図)
土地の所在	長崎市香焼町字浦	

1/7



報告書番号1200004

作成者 土地家屋調査士 長崎市東町2295番地3
上戸務 上戸務 (平成24年1月13日作成)



申請人 長崎市長 田上 富久



縮尺 1/1000

(長崎県土地家屋調査士会用紙)

請求番号：68-11

(1/7)

登記年月日：平成24年1月20日

令和2年3月9日
長崎地方法務局
これは図面に記録されている内容を証明した書面である。

登記官

永田篤希雄



世界測地系による座標値

GG14-2

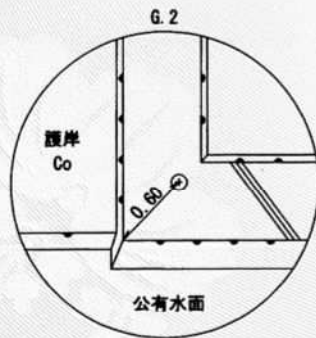
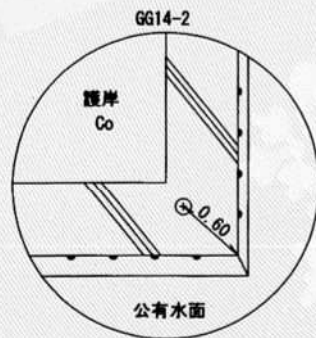
国土調査図根点一覧表

点名	X座標	Y座標	標識
G.2	-34680.053	29474.022	砲金
GG14-2	-34604.301	29179.578	砲金

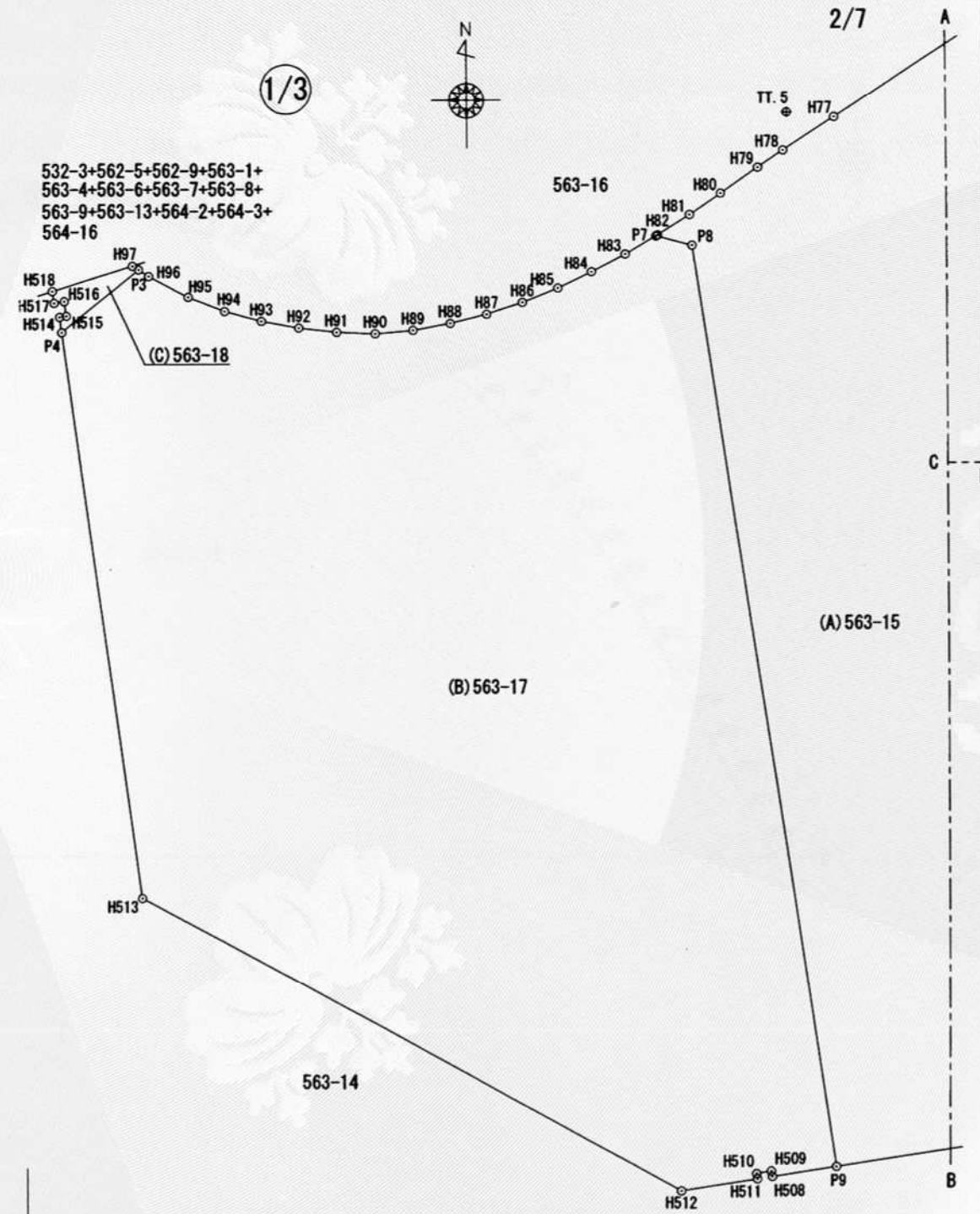
既設多角点一覧表

点名	X座標	Y座標	標識
TT.5	-34607.633	29306.866	金属板4号
TT.6	-34582.708	29350.477	金属板4号
TT.7	-34598.379	29408.934	金属板4号
TT.8	-34637.934	29443.247	金属板4号

平面直角座標系I
平成24年1月11日測量



地番	563-15, 563-17, 563-18	地積測量図
土地の所在	長崎市香焼町字浦	



作成者 土地家屋調査士 長崎市東町2295番地3 上戸務 (平成24年1月13日作成)
 (長崎県土地家屋調査士会用紙)

申請人 長崎市長 田上 富久

縮尺 1/500

公用

登記年月日：平成24年1月20日

これは図面に記録されている内容を証明した書面である。
令和2年3月9日 長崎地方務局

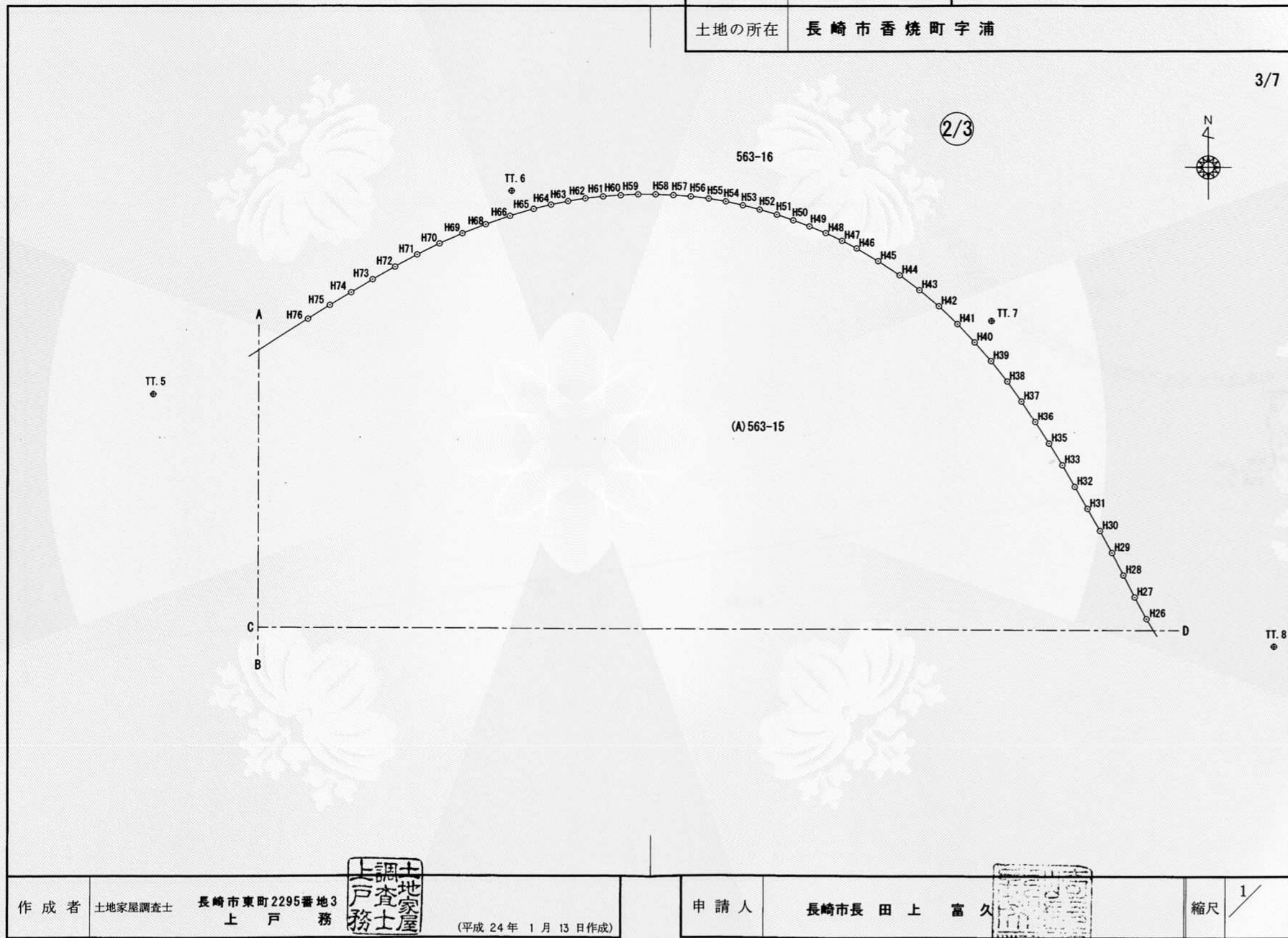
登記官

永田篤希雄



地番	563-15, 563-17, 563-18	地積測量図
土地の所在	長崎市香焼町字浦	

3/7



作成者	土地家屋調査士 長崎市東町2295番地3 上戸務	申請人	長崎市長田上富久	縮尺	1/
-----	--------------------------	-----	----------	----	----

(長崎県土地家屋調査士会用紙)

公用

登記年月日：平成24年1月20日

これは図面に記録されている内容を証明した書面である。
令和2年3月9日 長崎地方務局

登記官

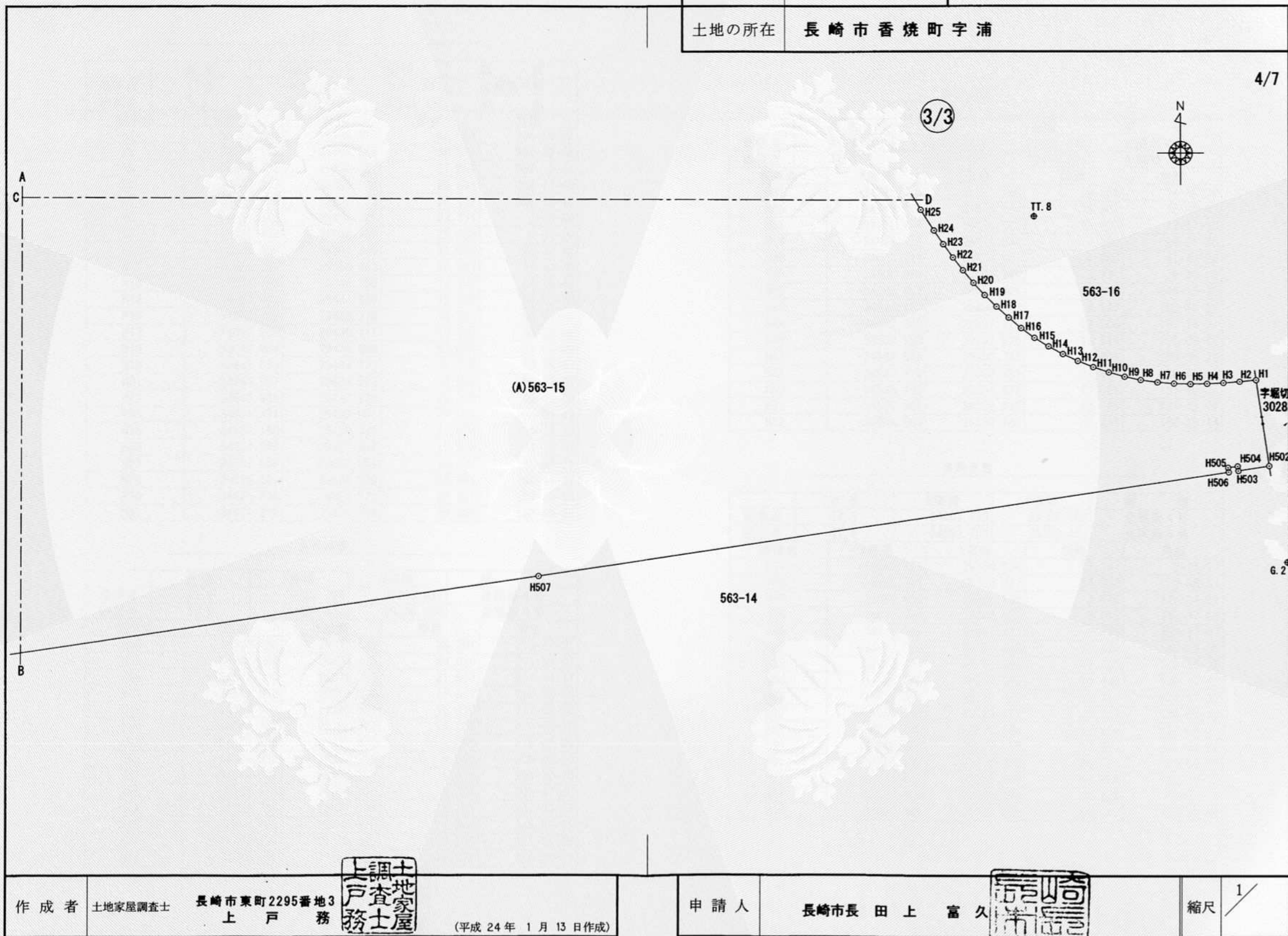
永田篤希雄



地 番 563-15, 563-17, 563-18 地 積 測 量 図

土地の所在 長崎市香焼町字浦

4/7



作成者

土地家屋調査士

長崎市東町2295番地3
上戸務



(平成24年1月13日作成)

申請人

長崎市長 田上 富久



縮尺

1/

(長崎県土地家屋調査士会用紙)

登記年月日：平成24年1月20日

令和2年3月9日
長崎地方事務局
これは図面に記録されている内容を証明した書面である。

登記官

永田篤希雄

地番 563-15, 563-17, 563-18 地積測量図

土地の所在 長崎市香焼町字浦

5/7

多角点表

点名	X座標	Y座標	標識
基準点 TT. 8	-34637.934	29443.247	金属板4号
後視点 G. 2	-34680.053	29474.022	砲金
視準点	X座標	Y座標	距離 角度
H2	-34658.042	29468.223	32.064 344-59-32
H3	-34658.179	29466.226	30.625 347-32-08
H5	-34658.328	29462.227	27.859 353-12-41
H6	-34658.267	29460.224	26.489 356-17-40
H7	-34658.106	29458.228	25.127 359-33-16
H8	-34657.846	29456.229	23.771 3-03-04
H9	-34657.443	29454.269	22.408 6-41-20
H10	-34656.905	29452.340	21.038 10-32-42
H11	-34656.269	29450.443	19.697 14-43-30
H13	-34654.702	29446.758	17.132 24-19-41
H14	-34653.766	29444.989	15.928 29-52-30
H15	-34652.725	29443.278	14.791 36-02-01
H17	-34650.276	29440.111	12.734 50-24-36
H18	-34648.954	29438.606	11.957 58-59-28
H19	-34647.553	29437.173	11.376 68-25-27
H21	-34644.557	29434.522	10.955 88-57-07
H22	-34642.986	29433.276	11.179 99-16-59
H23	-34641.371	29432.091	11.674 109-01-47
H25	-34637.188	29429.349	13.918 129-13-34
H26	-34634.596	29427.827	15.777 138-22-07
H27	-34631.959	29426.391	17.884 145-40-21
H29	-34626.561	29423.620	22.684 156-14-37
H30	-34623.898	29422.173	25.321 159-49-03
H31	-34621.216	29420.674	28.090 162-40-39

多角点表

点名	X座標	Y座標	標識
基準点 TT. 7	-34598.379	29408.934	金属板4号
後視点 TT. 8	-34637.934	29443.247	金属板4号
視準点	X座標	Y座標	距離 角度
H33	-34615.919	29417.589	19.558 14-40-39
H35	-34613.295	29415.994	16.502 15-36-47
H36	-34610.678	29414.322	13.427 17-17-03
H38	-34605.725	29410.844	7.590 26-21-55
H39	-34603.244	29408.861	4.865 41-47-56
H40	-34600.989	29406.866	3.331 79-20-25
H42	-34596.617	29402.501	6.671 146-15-33
H43	-34594.657	29400.143	9.547 153-53-22
H44	-34592.840	29397.725	12.504 157-14-21
H46	-34589.580	29392.526	18.619 159-08-37
H47	-34588.638	29390.744	20.634 159-06-39
H48	-34587.718	29388.781	22.800 158-49-13
H50	-34586.163	29384.822	27.031 157-48-37
H51	-34585.492	29382.815	29.126 157-12-07
H52	-34584.903	29380.740	31.249 156-29-14

多角点表

点名	X座標	Y座標	標識
基準点 TT. 5	-34607.633	29306.866	金属板4号
後視点 TT. 6	-34582.708	29350.477	金属板4号
視準点	X座標	Y座標	距離 角度
H74	-34595.121	29330.924	27.117 2-16-17
H75	-34596.701	29328.337	24.093 2-45-57
H78	-34610.690	29306.536	3.075 125-54-52
H79	-34612.064	29304.522	5.013 147-37-55
H80	-34614.169	29301.472	8.475 159-17-07
H82	-34617.516	29296.348	14.432 166-32-00
H83	-34619.071	29293.698	17.442 168-46-22
H84	-34620.492	29290.990	20.430 170-44-42
H86	-34622.957	29285.349	26.417 174-17-33
H87	-34623.905	29282.432	29.357 176-05-19
H88	-34624.640	29279.448	32.264 177-56-21
H90	-34625.454	29273.353	37.956 181-44-53
H91	-34625.322	29270.276	40.641 183-56-59
H93	-34624.412	29264.202	45.845 188-16-52
H94	-34623.601	29261.204	48.374 190-28-31
H96	-34620.761	29255.063	53.441 195-31-44

多角点表

点名	X座標	Y座標	標識
基準点 TT. 6	-34582.708	29350.477	金属板4号
後視点 TT. 5	-34607.633	29306.866	金属板4号
視準点	X座標	Y座標	距離 角度
H54	-34583.938	29376.539	26.091 212-27-05
H55	-34583.589	29374.471	24.010 211-51-07
H56	-34583.339	29372.301	21.833 211-24-17
H58	-34583.088	29368.020	17.547 210-59-30
H59	-34583.083	29365.902	15.430 211-08-34
H60	-34583.187	29363.753	13.285 211-48-58
H62	-34583.595	29359.478	9.045 215-22-35
H63	-34583.938	29357.358	6.990 219-52-54
H64	-34584.382	29355.267	5.074 229-00-30
H66	-34585.736	29350.263	3.036 303-47-45
H68	-34586.791	29347.314	5.165 337-30-57
H69	-34587.909	29344.470	7.946 348-51-55
H71	-34590.528	29338.942	13.936 355-36-55
H72	-34591.991	29336.261	16.978 356-36-23

作成者 土地家屋調査士 長崎市東町2295番地3 上戸務 (平成24年1月13日作成)

申請人 長崎市長 田上 富久 縮尺 1/

(長崎県土地家屋調査士会用紙)

登記年月日：平成24年1月20日

令和2年3月9日
これは図面に記録されている内容を証明した書面である。
長崎地方法務局

登記官

永田篤希雄



座標求積表

地番	(A)563-15	座標		辺長	No. - No.
No.	標識	X	Y		
H1	既設金属プレート	-34657.839	29470.214	2.00	H2 - H1
H2		-34658.042	29468.223	2.00	H3 - H2
H3		-34658.179	29466.226	2.00	H4 - H3
H4	既設金属プレート	-34658.276	29464.227	2.00	H5 - H4
H5		-34658.328	29462.227	2.00	H6 - H5
H6		-34658.267	29460.224	2.00	H7 - H6
H7		-34658.106	29458.228	2.02	H8 - H7
H8		-34657.846	29456.229	2.00	H9 - H8
H9		-34657.443	29454.269	2.00	H10 - H9
H10		-34656.905	29452.340	2.00	H11 - H10
H11		-34656.269	29450.443	2.00	H12 - H11
H12	既設金属プレート	-34655.527	29448.583	2.00	H13 - H12
H13		-34654.702	29446.758	2.00	H14 - H13
H14		-34653.766	29444.989	2.00	H15 - H14
H15		-34652.725	29443.278	2.00	H16 - H15
H16	既設金属プレート	-34651.544	29441.659	2.00	H17 - H16
H17		-34650.276	29440.111	2.00	H18 - H17
H18		-34648.954	29438.606	2.00	H19 - H18
H19		-34647.553	29437.173	2.00	H20 - H19
H20	既設金属プレート	-34646.079	29435.821	2.00	H21 - H20
H21		-34644.557	29434.522	2.01	H22 - H21
H22		-34642.986	29433.276	2.00	H23 - H22
H23		-34641.371	29432.091	2.00	H24 - H23
H24	既設金属プレート	-34639.718	29430.964	3.00	H25 - H24
H25		-34637.188	29429.349	3.01	H26 - H25
H26		-34634.596	29427.827	3.00	H27 - H26
H27		-34631.959	29426.391	3.01	H28 - H27
H28	既設金属プレート	-34629.282	29425.020	3.06	H29 - H28
H29		-34626.561	29423.620	3.03	H30 - H29
H30		-34623.898	29422.173	3.07	H31 - H30
H31		-34621.216	29420.674	3.09	H32 - H31
H32	既設金属プレート	-34618.548	29419.125	3.04	H33 - H32
H33		-34615.919	29417.589	3.07	H35 - H33
H35		-34613.295	29415.994	3.11	H36 - H35
H36		-34610.678	29414.322	3.05	H37 - H36
H37	既設金属プレート	-34608.151	29412.610	3.00	H38 - H37
H38		-34605.725	29410.844	3.18	H39 - H38
H39		-34603.244	29408.861	3.01	H40 - H39
H40		-34600.989	29406.866	3.08	H41 - H40
H41	既設金属プレート	-34598.763	29404.744	3.10	H42 - H41
H42		-34596.617	29402.501	3.07	H43 - H42
H43		-34594.657	29400.143	3.02	H44 - H43
H44		-34592.840	29397.725	3.11	H45 - H44
H45	既設金属プレート	-34591.118	29395.139	3.03	H46 - H45
H46		-34589.580	29392.526	2.02	H47 - H46
H47		-34588.638	29390.744	2.17	H48 - H47

作成者 土地家屋調査士 長崎市東町2295番地3 上戸務 (平成24年1月13日作成)

(長崎県土地家屋調査士会用紙)

地番 563-15, 563-17, 563-18 地積測量図


土地の所在 長崎市香焼町字浦

6/7

地番	(A)563-15	座標		辺長	No. - No.
No.	標識	X	Y		
H48		-34587.718	29388.781	2.11	H49 - H48
H49	既設金属プレート	-34586.915	29386.830	2.14	H50 - H49
H50		-34586.163	29384.822	2.12	H51 - H50
H51		-34585.492	29382.815	2.16	H52 - H51
H52		-34584.903	29380.740	2.14	H53 - H52
H53	既設金属プレート	-34584.393	29378.666	2.18	H54 - H53
H54		-34583.938	29376.539	2.10	H55 - H54
H55		-34583.589	29374.471	2.18	H56 - H55
H56		-34583.339	29372.301	2.12	H57 - H56
H57	既設金属プレート	-34583.177	29370.187	2.17	H58 - H57
H58		-34583.088	29368.020	2.12	H59 - H58
H59		-34583.083	29365.902	2.15	H60 - H59
H60		-34583.187	29363.753	2.13	H61 - H60
H61	既設金属プレート	-34583.354	29361.633	2.17	H62 - H61
H62		-34583.595	29359.478	2.15	H63 - H62
H63		-34583.938	29357.358	2.14	H64 - H63
H64		-34584.382	29355.267	2.19	H65 - H64
H65	既設金属プレート	-34584.895	29353.139	3.00	H66 - H65
H66		-34585.736	29350.263	3.13	H68 - H66
H68		-34586.791	29347.314	3.06	H69 - H68
H69		-34587.909	29344.470	3.08	H70 - H69
H70	既設金属プレート	-34589.175	29341.666	3.04	H71 - H70
H71		-34590.528	29338.942	3.05	H72 - H71
H72		-34591.991	29336.261	3.11	H73 - H72
H73	既設金属プレート	-34593.553	29333.568	3.07	H74 - H73
H74		-34595.121	29330.924	3.03	H75 - H74
H75		-34596.701	29328.337	3.17	H76 - H75
H76	既設金属プレート	-34598.382	29325.648	17.80	H77 - H76
H77	既設金属プレート	-34608.028	29310.692	4.94	H78 - H77
H78		-34610.690	29306.536	2.44	H79 - H78
H79		-34612.064	29304.522	3.71	H80 - H79
H80		-34614.169	29301.472	3.05	H81 - H80
H81	既設金属プレート	-34615.877	29298.940	3.07	H82 - H81
H82		-34617.516	29296.348	0.15	P7 - H82
P7	金属プレート	-34617.594	29296.215	3.00	P8 - P7
P8	コンクリート杭	-34618.351	29299.118	75.49	P9 - P8
P9	金属プレート	-34692.974	29310.515	73.15	H507 - P9
H507	既設金属プレート	-34681.930	29382.827	85.03	H506 - H507
H506	既設金属プレート	-34669.104	29466.883	0.55	H505 - H506
H505	既設金属プレート	-34668.558	29466.790	1.19	H504 - H505
H504	既設金属プレート	-34668.391	29467.970	0.54	H503 - H504
H503	既設金属プレート	-34668.927	29468.066	3.78	H502 - H503
H502	既設金属プレート	-34668.353	29471.798	10.63	H1 - H502
倍積		23446.456403	面積	11723.2282015	
坪数		3546.27	地積	11723.22 m ²	

申請人 長崎市長 田上 富久

縮尺 1/



公用

登記年月日：平成24年1月20日

令和2年3月9日
これは図面に記録されている内容を証明した書面である。
長崎地方務局

登記官

永田篤希雄



請求番号：68-11

(7/7)

地番	563-15, 563-17, 563-18	地積測量図
土地の所在	長崎市香焼町字浦	

7/7

地番 (B)563-17					
No.	標識	X	Y	辺長	No. - No.
P8	コンクリート杭	-34618.351	29299.118	3.00	P7 - P8
P7	金属プレート	-34617.594	29296.215	2.92	H83 - P7
H83		-34619.071	29293.698	3.06	H84 - H83
H84		-34620.492	29290.990	3.06	H85 - H84
H85	既設金属プレート	-34621.797	29288.221	3.10	H86 - H85
H86		-34622.957	29285.349	3.07	H87 - H86
H87		-34623.905	29282.432	3.07	H88 - H87
H88		-34624.640	29279.448	3.07	H89 - H88
H89	既設金属プレート	-34625.198	29276.426	3.08	H90 - H89
H90		-34625.454	29273.353	3.08	H91 - H90
H91		-34625.322	29270.276	3.08	H92 - H91
H92	既設金属プレート	-34624.965	29267.215	3.06	H93 - H92
H93		-34624.412	29264.202	3.11	H94 - H93
H94		-34623.601	29261.204	3.16	H95 - H94
H95	既設金属プレート	-34622.457	29258.260	3.62	H96 - H95
H96		-34620.761	29255.063	0.99	P3 - H96
P3	金属プレート	-34620.237	29254.222	8.04	P4 - P3
P4	金属プレート	-34625.275	29247.950	46.35	H513 - P4
H513	既設金属プレート	-34671.177	29254.392	49.66	H512 - H513
H512	既設金属プレート	-34694.917	29298.006	6.23	H511 - H512
H511	既設金属プレート	-34693.951	29304.157	0.44	H510 - H511
H510	既設金属プレート	-34693.518	29304.085	1.19	H509 - H510
H509	既設金属プレート	-34693.312	29305.257	0.46	H508 - H509
H508	既設金属プレート	-34693.766	29305.334	5.24	P9 - H508
P9	金属プレート	-34692.974	29310.515	75.49	P8 - P9
	倍積	6611.898828	面積	3305.9494140	
	坪数	1000.04	地積	3305.94 m ²	

地番 (C)563-18					
No.	標識	X	Y	辺長	No. - No.
H97	金属プレート	-34619.922	29253.717	6.83	H518 - H97
H518	既設金属プレート	-34621.947	29247.194	0.94	H517 - H518
H517	既設金属プレート	-34622.881	29247.332	0.83	H516 - H517
H516	既設金属プレート	-34622.764	29248.158	1.19	H515 - H516
H515	既設金属プレート	-34623.939	29248.327	0.56	H514 - H515
H514	既設金属プレート	-34624.022	29247.775	1.27	P4 - H514
P4	金属プレート	-34625.275	29247.950	8.04	P3 - P4
P3	金属プレート	-34620.237	29254.222	0.60	H97 - P3
	倍積	25.993826	面積	12.9969130	
	坪数	3.93	地積	12.99 m ²	

総計 15042.1745285

作成者	土地家屋調査士 長崎市東町2295番地3 上戸務	土地家屋調査士 上戸務 (平成24年1月13日作成)
(長崎県土地家屋調査士会用具)		

申請人	長崎市長 田上 富久	縮尺	1/
-----	------------	----	----