

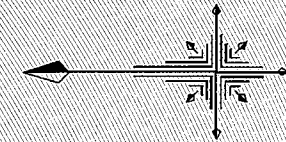
登記年月日：令和3年3月22日

地積測量図

地番	2005-51 2005-69~2005-73
----	----------------------------

土地の所在 長崎市大園町

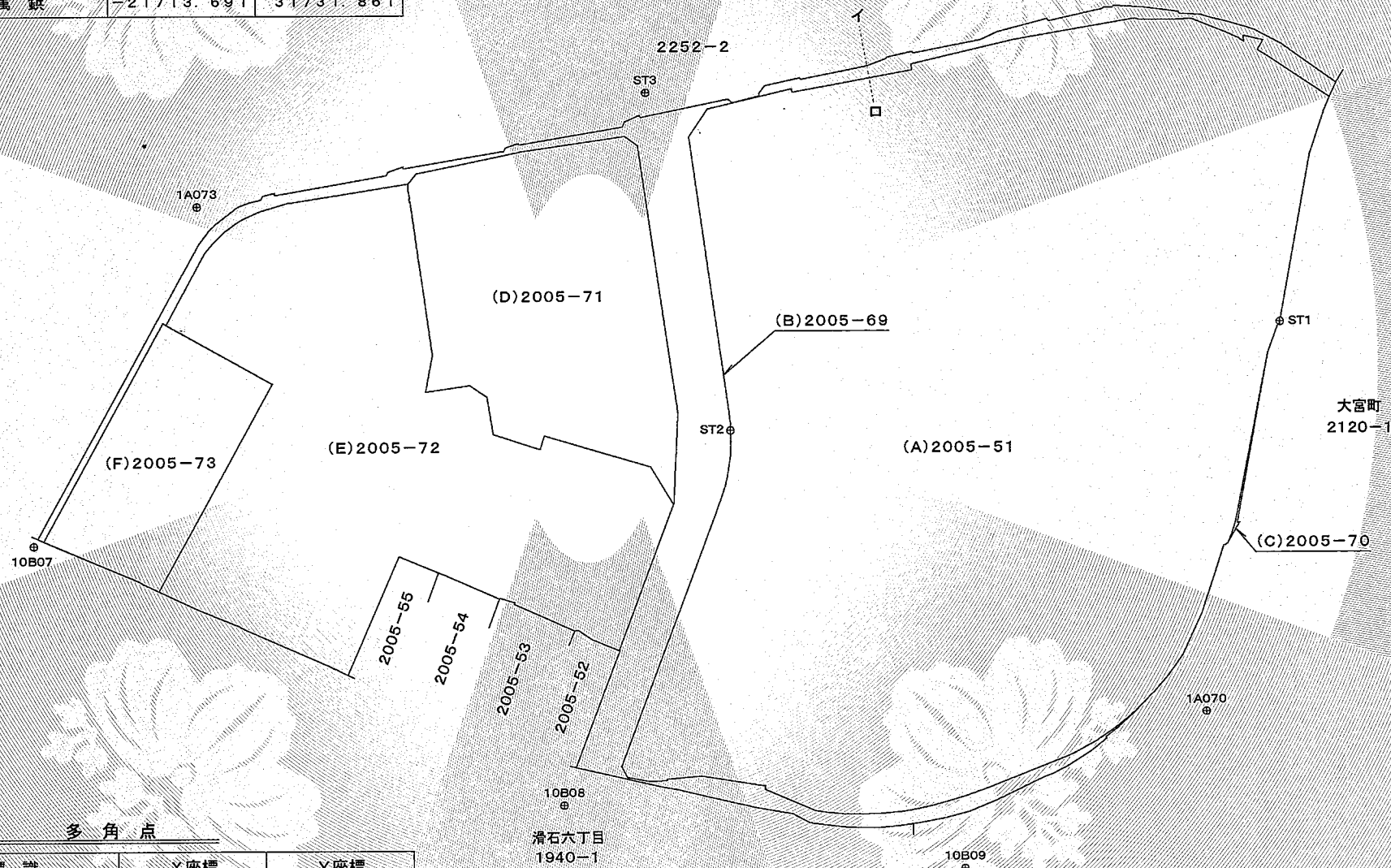
12-1



全図

街区基準点

点名	標識	X座標	Y座標
10B07	金属標	-21673.630	31649.545
10B09	金属標	-21900.846	31569.931
1A070	金属鉄	-21960.049	31608.261
1A073	金属鉄	-21713.691	31731.861



多角点

点名	標識	X座標	Y座標
ST1	金属鉄 (1号)	-21978.317	31703.067
ST2	金属鉄 (1号)	-21843.870	31677.079
ST3	金属鉄 (1号)	-21823.343	31759.226

総合計面積	40775.33 m ²
-------	-------------------------

測量年月日	令和3年 3月18日
座標系	世界測地 I系

調査報告書 No.2100010

作成者	長崎市中園町20番11号 土地家屋調査士 初柴 稔 (令和 3年 3月22日作成)	嘱託者	長崎市長 田上 富久	縮尺	1/1500
-----	---	-----	------------	----	--------

これは図面に記録されている内容を証明した書面である。
令和5年4月11日 長崎地方務局

登記官

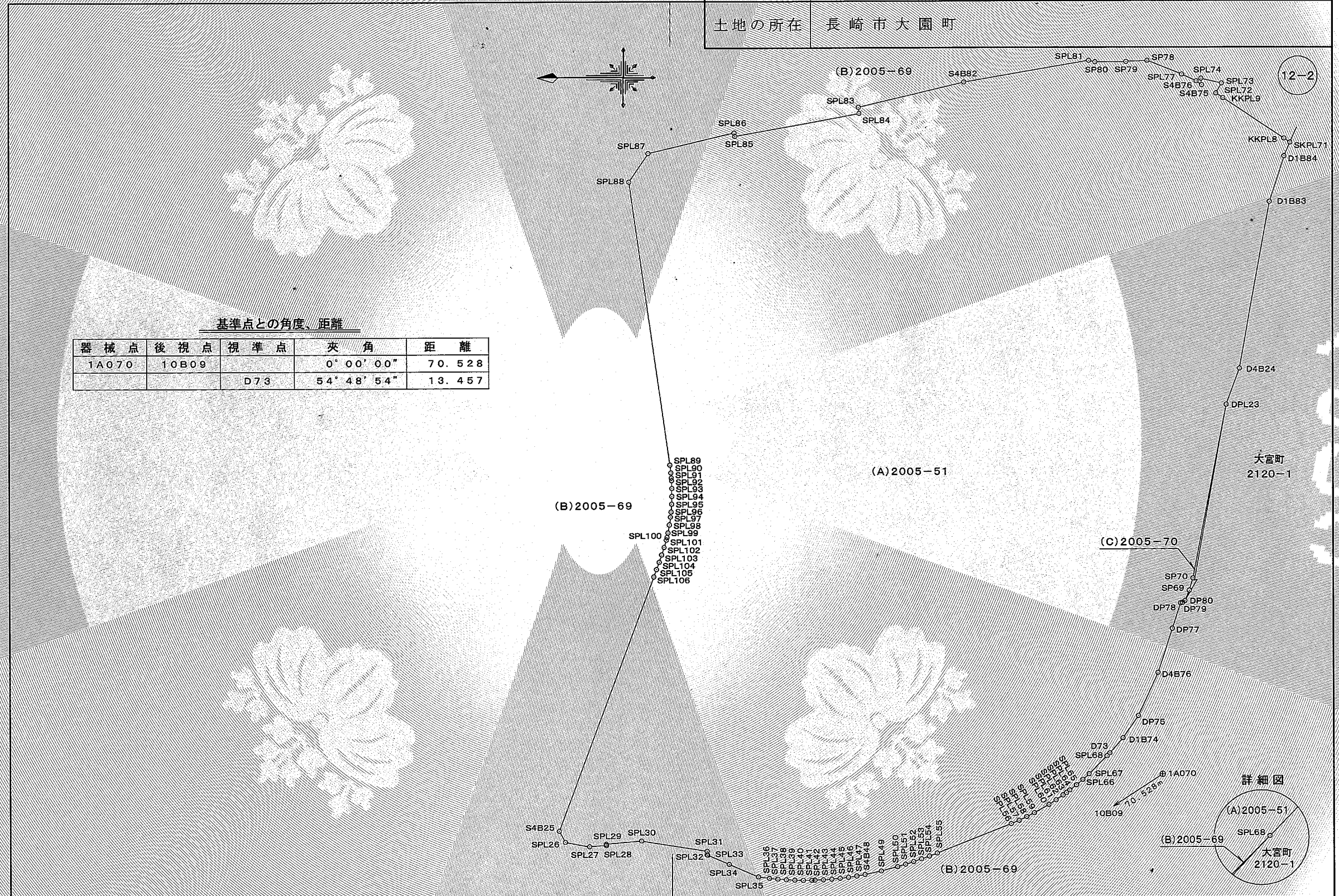
平野孝敏



地積測量図

地番	2005-51
土地の所在	長崎市大園町

これは図面に記録されている内容を証明した書面である。
 令和5年4月11日
 長崎地方務局



基準点との角度、距離

器械点	後視点	視準点	夾角	距離
1A070	10B09		0° 00' 00"	70.528
		D73	54° 48' 54"	13.457

COPY

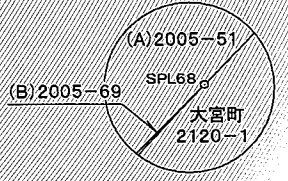
COPY

登記官
平野孝敏



作成者	長崎市大園町20番11号 土地家屋調査士 初柴 穰	嘱託者	長崎市長 田上 富久	縮尺	1/1000
(令和 3年 3月 22日作成)					

詳細図



地積測量図

地番 2005-51

土地の所在 長崎市大園町

求積表

地番	(A) 2005-51				
NO	標識	X	Y	距	離
S4B25	新設4号金属杭	-21816.890	31595.094	64.351	
SPL26	新設プレート	-21818.325	31592.458	3.001	
SPL27	新設プレート	-21824.060	31591.406	5.831	
SPL28	新設プレート	-21828.045	31591.662	3.993	
SPL29	新設プレート	-21828.030	31591.965	0.303	
SPL30	新設プレート	-21836.430	31592.706	8.433	
SPL31	新設プレート	-21851.999	31590.251	15.761	
SPL32	新設プレート	-21852.001	31589.372	0.879	
SPL33	新設プレート	-21852.158	31589.310	0.169	
SPL34	新設プレート	-21857.251	31587.115	5.546	
SPL35	新設プレート	-21864.143	31584.098	7.523	
SPL36	新設プレート	-21866.711	31583.766	2.589	
SPL37	新設プレート	-21868.703	31583.565	2.002	
SPL38	新設プレート	-21870.715	31583.418	2.017	
SPL39	新設プレート	-21872.705	31583.325	1.992	
SPL40	新設プレート	-21874.711	31583.292	2.006	
SPL41	新設プレート	-21876.713	31583.295	2.002	
SPL42	新設プレート	-21877.451	31583.329	0.739	
SPL43	新設プレート	-21879.448	31583.396	1.998	
SPL44	新設プレート	-21881.446	31583.542	2.003	
SPL45	新設プレート	-21883.439	31583.736	2.002	
SPL46	新設プレート	-21885.421	31583.971	1.996	
SPL47	新設プレート	-21887.413	31584.265	2.014	
S4B48	新設4号金属杭	-21889.383	31584.614	2.001	
SPL49	新設プレート	-21893.289	31585.464	3.997	
SPL50	新設プレート	-21897.148	31586.496	3.995	
SPL51	新設プレート	-21899.059	31587.076	1.997	
SPL52	新設プレート	-21900.973	31587.678	2.006	
SPL53	新設プレート	-21902.864	31588.316	1.996	
SPL54	新設プレート	-21904.742	31588.987	1.994	
SPL55	新設プレート	-21906.613	31589.696	2.001	
SPL56	新設プレート	-21924.210	31596.602	18.904	
SPL57	新設プレート	-21926.074	31597.381	2.020	
SPL58	新設プレート	-21927.875	31598.249	1.999	
SPL59	新設プレート	-21929.652	31599.160	1.997	
SPL60	新設プレート	-21933.115	31601.119	3.979	
SPL61	新設プレート	-21934.801	31602.201	2.003	
SPL62	新設プレート	-21936.446	31603.337	1.999	
SPL63	新設プレート	-21937.257	31603.910	0.993	
SPL64	新設プレート	-21938.056	31604.510	0.999	
SPL65	新設プレート	-21939.634	31605.731	1.995	
SPL66	新設プレート	-21941.155	31607.013	1.989	
SPL67	新設プレート	-21942.650	31608.333	1.994	
SPL68	新設プレート	-21946.875	31612.575	5.987	
D73		-21947.563	31613.279	0.984	
D1B74	新設1号金属杭	-21950.693	31616.879	4.770	
DP75	新設プラスチック杭	-21954.353	31622.131	6.401	
D4B76	新設4号金属杭	-21959.025	31632.327	11.215	
DP77	新設プラスチック杭	-21962.467	31642.817	11.040	
DP78	新設プラスチック杭	-21964.422	31648.823	6.316	

DP79	新設プラスチック杭	-21964.886	31648.913	0.473
DP80	新設プラスチック杭	-21965.471	31649.370	0.742
SP69	新設プラスチック杭	-21966.496	31651.819	2.655
SP70	新設プラスチック杭	-21967.369	31654.710	3.020
DPL23	新設プレート	-21975.362	31695.624	41.687
D4B24	新設4号金属杭	-21978.494	31704.125	9.060
D1B83	新設1号金属杭	-21985.655	31743.573	40.093
D1B84	新設1号金属杭	-21989.105	31754.332	11.299
SKPL71	新設プレート	-21990.524	31757.563	3.529
KKPL8	既設プレート	-21989.107	31758.504	1.701
KKPL9	既設プレート	-21974.727	31768.035	17.252
SPL72	新設プレート	-21973.067	31769.151	2.000
SPL73	新設プレート	-21974.382	31771.494	2.687
SPL74	新設プレート	-21969.513	31772.661	5.007
S4B75	新設4号金属杭	-21969.692	31771.106	1.565
S4B76	新設4号金属杭	-21968.381	31772.032	1.605
SPL77	新設プレート	-21964.961	31773.635	3.777
SP78	新設プラスチック杭	-21956.750	31776.875	8.827
SP79	新設プラスチック杭	-21951.748	31776.596	5.010
SP80	新設プラスチック杭	-21944.434	31776.539	7.314
SPL81	新設プレート	-21942.937	31776.897	1.539
S4B82	新設4号金属杭	-21913.467	31771.872	29.895
SPL83	新設プレート	-21888.297	31765.999	25.846
SPL84	新設プレート	-21888.477	31764.561	1.449
SPL85	新設プレート	-21859.081	31759.211	29.879
SPL86	新設プレート	-21858.912	31760.026	0.832
SPL87	新設プレート	-21838.472	31755.244	20.992
SPL88	新設プレート	-21833.900	31748.494	8.153
SPL89	新設プレート	-21843.504	31681.667	67.514
SPL90	新設プレート	-21843.728	31679.840	1.841
SPL91	新設プレート	-21843.842	31678.638	1.207
SPL92	新設プレート	-21843.893	31678.003	0.637
SPL93	新設プレート	-21843.958	31676.171	1.833
SPL94	新設プレート	-21843.954	31674.303	1.868
SPL95	新設プレート	-21843.898	31672.478	1.826
SPL96	新設プレート	-21843.750	31670.627	1.857
SPL97	新設プレート	-21843.601	31669.419	1.217
SPL98	新設プレート	-21843.329	31667.580	1.859
SPL99	新設プレート	-21842.993	31665.696	1.914
SPL100	新設プレート	-21842.761	31664.621	1.100
SPL101	新設プレート	-21842.597	31664.003	0.639
SPL102	新設プレート	-21842.052	31662.261	1.825
SPL103	新設プレート	-21841.478	31660.510	1.843
SPL104	新設プレート	-21840.877	31658.762	1.848
SPL105	新設プレート	-21840.239	31657.035	1.841
SPL106	新設プレート	-21839.595	31655.306	1.845
合計		-47731.852560		
合計面積		23865.9262800		
地積		23865.92	m	
坪数		7219.44	坪	

計算方法: F=1/2ΣYn(Xn+1-Xn-1)

12-3

これは図面に記録されている内容を証明した書面である。
令和5年4月11日
長崎地方務局

COPY

登記官
平野孝敏



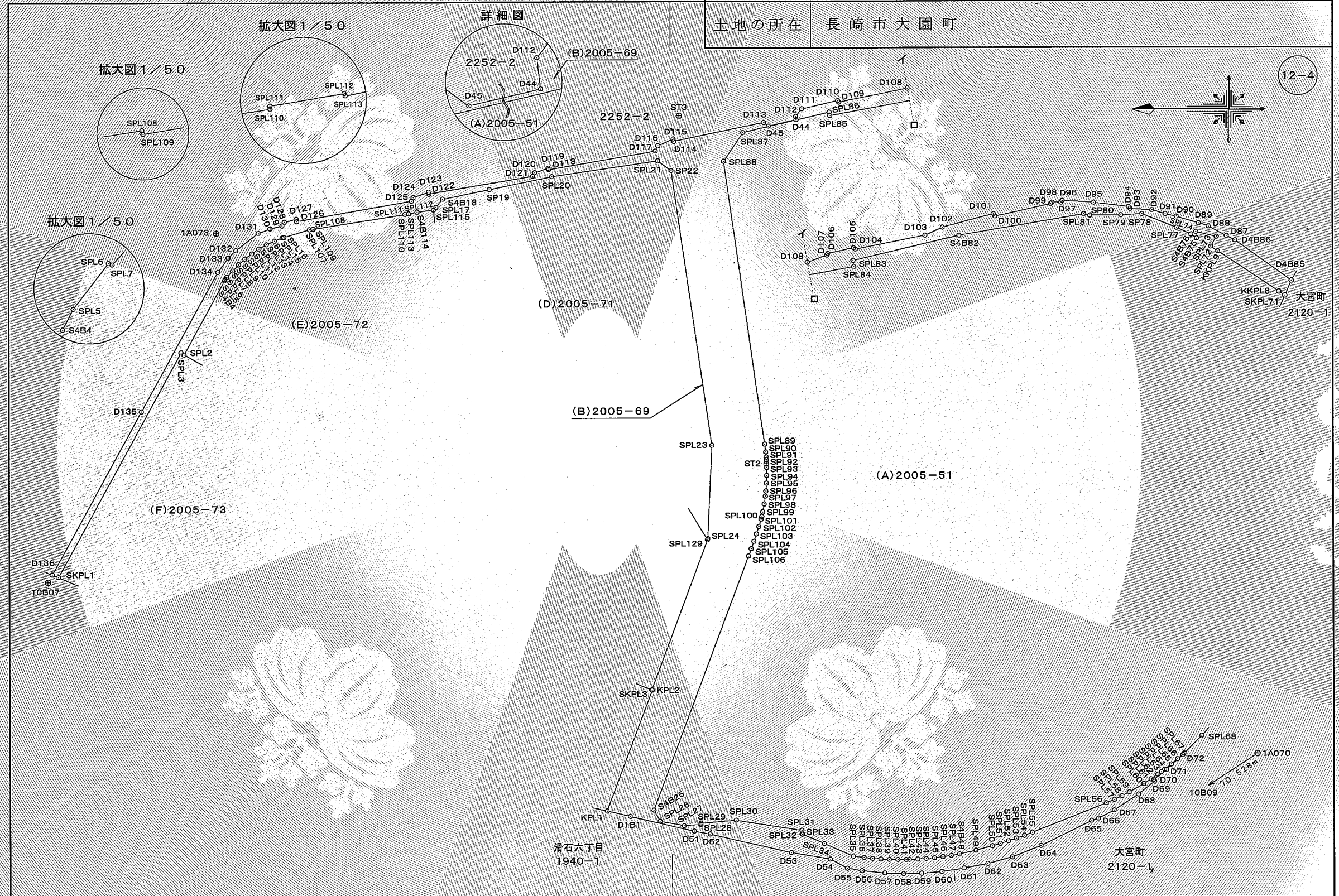
作成者 長崎市中園町20番11号
土地家屋調査士 初柴 稔 (令和3年3月22日作成)

嘱託者 長崎市長 田上 富久
縮尺 1/

地積測量図

地番	2005-69
土地の所在	長崎市大園町

これは図面に記録されている内容を証明した書面である。
 令和5年4月11日
 長崎地方務局



COPY

COPY

登記官
 平野孝敏



作成者	長崎市大園町20番11号 土地家屋調査士 初柴 穰 (令和 3年 3月22日作成)	嘱託者	長崎市長 田上 富久	縮尺	1/1000
-----	---	-----	------------	----	--------

地積測量図

地番 2005-69

土地の所在 長崎市大園町

求積表

地番	(B) 2005-69	X	Y	距離
D4B85	新設4号金属板	-21992.070	31761.085	3.846
D4B86	新設4号金属板	-21978.732	31770.655	16.416
D87		-21976.749	31771.696	2.240
D88		-21972.473	31773.940	4.829
D89		-21970.159	31774.708	2.438
D90		-21964.942	31776.265	5.444
D91		-21962.301	31776.871	2.710
D92		-21959.122	31777.790	3.309
D93		-21953.971	31778.119	5.161
D94		-21953.578	31778.564	0.594
D95		-21945.296	31779.594	8.346
D96		-21937.913	31780.052	7.397
D97		-21937.628	31779.623	0.515
D98		-21935.453	31779.629	2.175
D99		-21935.124	31779.337	0.440
D100		-21921.990	31776.379	13.463
D101		-21921.609	31776.962	0.696
D102		-21909.522	31773.792	12.496
D103		-21905.380	31771.917	4.547
D104		-21888.864	31768.685	16.829
D105		-21888.427	31769.015	0.548
D106		-21882.322	31767.668	6.252
D107		-21882.093	31767.294	0.439
D108		-21877.487	31765.596	4.909
D109		-21861.201	31762.361	16.604
D110		-21860.940	31762.750	0.468
D111		-21852.440	31760.873	8.705
D112		-21851.008	31759.048	2.320
D44		-21851.096	31758.311	0.742
D45		-21844.550	31756.776	6.724
D113		-21843.388	31757.626	1.440
D114		-21822.101	31753.204	21.741
D115		-21821.925	31753.767	0.590
D116		-21818.303	31752.185	3.952
D117		-21817.683	31750.951	1.381
D118		-21792.358	31746.658	25.686
D119		-21792.293	31746.984	0.332
D120		-21789.069	31745.954	3.385
D121		-21788.595	31745.106	0.971
D122		-21764.133	31741.030	24.799
D123		-21764.011	31741.497	0.483
D124		-21760.392	31740.218	3.838
D125		-21759.980	31739.380	0.934
D126		-21732.743	31734.638	27.647
D127		-21732.628	31735.206	0.580
D128		-21729.826	31734.507	2.888
D129		-21729.256	31733.630	1.046
D130		-21726.449	31732.941	2.890
D131		-21723.624	31731.911	3.007
D132		-21718.349	31727.814	6.679

D133		-21716.515	31726.072	2.529
D134		-21714.061	31722.691	4.178
D135		-21695.849	31689.752	37.638
D136		-21674.629	31651.380	43.849
SKPL1	新設プレート	-21676.082	31650.759	1.580
SPL3	新設プレート	-21705.285	31703.673	60.438
SPL2	新設プレート	-21706.002	31703.186	0.867
S4B4	新設4号金属板	-21715.609	31720.709	19.984
SPL5	新設プレート	-21715.736	31720.956	0.278
SPL6	新設プレート	-21716.155	31721.497	0.684
SPL7	新設プレート	-21716.199	31721.480	0.047
SPL8	新設プレート	-21717.566	31723.018	2.058
SPL9	新設プレート	-21718.980	31724.463	2.022
SPL10	新設プレート	-21720.464	31725.831	2.018
SPL11	新設プレート	-21722.115	31727.068	2.063
SPL12	新設プレート	-21723.791	31728.212	2.029
SPL13	新設プレート	-21725.568	31729.191	2.029
SPL14	新設プレート	-21727.440	31730.042	2.056
SPL15	新設プレート	-21729.305	31730.796	2.012
SPL16	新設プレート	-21729.687	31730.887	0.393
SPL107	新設プレート	-21735.741	31732.709	6.322
SPL108	新設プレート	-21736.618	31732.843	0.887
SPL109	新設プレート	-21736.631	31732.800	0.045
SPL110	新設プレート	-21758.391	31736.225	22.028
SPL111	新設プレート	-21758.390	31736.260	0.035
SPL112	新設プレート	-21759.268	31736.406	0.890
SPL113	新設プレート	-21759.281	31736.378	0.031
S4B114	新設プレート	-21761.287	31736.779	2.046
SPL115	新設プレート	-21765.195	31737.259	3.937
SPL17	新設プレート	-21765.783	31737.881	0.856
S4B18	新設4号金属板	-21767.344	31739.804	2.477
SP19	新設プラスチック杭	-21778.411	31742.010	11.285
SPL20	新設プレート	-21793.115	31745.004	15.006
SPL21	新設プレート	-21818.251	31748.641	25.398
SP22	新設プラスチック杭	-21821.436	31746.336	3.932
SPL23	新設プレート	-21830.979	31681.420	65.614
SPL24	新設プレート	-21829.958	31659.411	22.033
SPL129	新設プレート	-21829.865	31659.152	0.275
SKPL3	新設プレート	-21816.482	31623.607	37.981
KPL2	既設プレート	-21816.624	31623.550	0.153
KPL1	既設プレート	-21805.796	31594.915	30.614
D1B1	新設1号金属板	-21811.262	31593.631	5.615
D51		-21826.475	31590.111	15.615
D52		-21830.238	31589.426	3.825
D53		-21849.483	31584.986	19.751
D54		-21858.674	31583.416	9.324
D55		-21862.724	31581.223	4.606
D56		-21866.219	31580.685	3.536
D57		-21871.623	31580.136	5.432
D58		-21876.041	31579.966	4.421
D59		-21880.338	31580.055	4.298
D60		-21885.208	31580.475	4.888

12-5

これは図面に記録されている内容を証明した書面である。
令和5年4月11日
長崎地方務局

COPY

登記官
平野孝敏



作成者 長崎市中園町20番11号
土地家屋調査士 初柴 稔 (令和3年3月22日作成)

嘱託者 長崎市長 田上 富久

縮尺 1/

地積測量図

地番 2005-69

土地の所在 長崎市大園町

12-6

D61		-21890.474	31581.281	5.327
D62		-21896.082	31582.346	5.708
D63		-21901.913	31583.880	6.029
D64		-21908.664	31586.565	7.265
D65		-21920.684	31592.458	13.387
D66		-21922.293	31592.970	1.688
D67		-21926.016	31594.882	4.185
D68		-21931.811	31598.613	6.892
D69		-21935.654	31601.690	4.923
D70		-21935.470	31602.069	0.421
D71		-21938.523	31604.431	3.860
D72		-21942.381	31607.983	5.244
SPL68	新設プレート	-21946.875	31612.575	6.425
SPL67	新設プレート	-21942.650	31608.333	5.987
SPL66	新設プレート	-21941.155	31607.013	1.994
SPL65	新設プレート	-21939.634	31605.731	1.989
SPL64	新設プレート	-21938.056	31604.510	1.995
SPL63	新設プレート	-21937.257	31603.910	0.999
SPL62	新設プレート	-21936.446	31603.337	0.993
SPL61	新設プレート	-21934.801	31602.201	1.999
SPL60	新設プレート	-21933.115	31601.119	2.003
SPL59	新設プレート	-21929.652	31599.160	3.979
SPL58	新設プレート	-21927.875	31598.249	1.997
SPL57	新設プレート	-21926.074	31597.381	1.999
SPL56	新設プレート	-21924.210	31596.602	2.020
SPL55	新設プレート	-21906.613	31589.696	18.904
SPL54	新設プレート	-21904.742	31588.987	2.001
SPL53	新設プレート	-21902.864	31588.316	1.994
SPL52	新設プレート	-21900.973	31587.678	1.996
SPL51	新設プレート	-21899.059	31587.076	2.006
SPL50	新設プレート	-21897.148	31586.496	1.997
SPL49	新設プレート	-21893.289	31585.464	3.995
S4B48	新設4号金属板	-21889.383	31584.614	3.997
SPL47	新設プレート	-21887.413	31584.265	2.001
SPL46	新設プレート	-21885.421	31583.971	2.014
SPL45	新設プレート	-21883.439	31583.736	1.996
SPL44	新設プレート	-21881.446	31583.542	2.002
SPL43	新設プレート	-21879.448	31583.396	2.003
SPL42	新設プレート	-21877.451	31583.329	1.998
SPL41	新設プレート	-21876.713	31583.295	0.739
SPL40	新設プレート	-21874.711	31583.292	2.002
SPL39	新設プレート	-21872.705	31583.325	2.006
SPL38	新設プレート	-21870.715	31583.418	1.992
SPL37	新設プレート	-21868.703	31583.565	2.017
SPL36	新設プレート	-21866.711	31583.766	2.002
SPL35	新設プレート	-21864.743	31584.098	2.589
SPL34	新設プレート	-21857.251	31587.115	7.523
SPL33	新設プレート	-21852.158	31589.310	5.546
SPL32	新設プレート	-21852.001	31589.372	0.169
SPL31	新設プレート	-21851.999	31590.251	0.879
SPL30	新設プレート	-21836.430	31592.706	15.761
SPL29	新設プレート	-21828.030	31591.965	8.433

SPL28	新設プレート	-21828.045	31591.662	0.303
SPL27	新設プレート	-21824.060	31591.406	3.993
SPL26	新設プレート	-21818.325	31592.458	5.831
S4B25	新設4号金属板	-21816.890	31595.094	3.001
SPL106	新設プレート	-21839.595	31655.306	64.351
SPL105	新設プレート	-21840.239	31657.035	1.845
SPL104	新設プレート	-21840.877	31658.762	1.841
SPL103	新設プレート	-21841.478	31660.510	1.848
SPL102	新設プレート	-21842.052	31662.261	1.843
SPL101	新設プレート	-21842.597	31664.003	1.825
SPL100	新設プレート	-21842.761	31664.621	0.639
SPL99	新設プレート	-21842.993	31665.696	1.100
SPL98	新設プレート	-21843.329	31667.580	1.914
SPL97	新設プレート	-21843.601	31669.419	1.859
SPL96	新設プレート	-21843.750	31670.627	1.217
SPL95	新設プレート	-21843.898	31672.478	1.857
SPL94	新設プレート	-21843.954	31674.303	1.826
SPL93	新設プレート	-21843.958	31676.171	1.868
SPL92	新設プレート	-21843.893	31678.003	1.833
SPL91	新設プレート	-21843.842	31678.638	0.637
SPL90	新設プレート	-21843.728	31679.840	1.207
SPL89	新設プレート	-21843.504	31681.667	1.841
SPL88	新設プレート	-21833.900	31748.494	67.514
SPL87	新設プレート	-21838.472	31755.244	8.153
SPL86	新設プレート	-21858.912	31760.026	20.992
SPL85	新設プレート	-21859.081	31759.211	0.832
SPL84	新設プレート	-21888.477	31764.561	29.879
SPL83	新設プレート	-21888.297	31765.999	1.449
S4B82	新設4号金属板	-21913.467	31771.872	25.846
SPL81	新設プレート	-21942.937	31776.897	29.895
SP80	新設プレート	-21944.434	31776.539	1.539
SP79	新設プレート	-21951.748	31776.596	7.314
SP78	新設プレート	-21956.750	31776.875	5.010
SPL77	新設プレート	-21964.961	31773.635	8.827
S4B76	新設4号金属板	-21968.381	31772.032	3.777
S4B75	新設4号金属板	-21969.692	31771.106	1.605
SPL74	新設プレート	-21969.513	31772.661	1.565
SPL73	新設プレート	-21974.382	31771.494	5.007
SPL72	新設プレート	-21973.067	31769.151	2.687
KKPL9	既設プレート	-21974.727	31768.035	2.000
KKPL8	既設プレート	-21989.107	31758.504	17.252
SKPL71	新設プレート	-21990.524	31757.563	1.701
合計		-6415	324594	
合計面積			3207.6622970	
地積			3207.66	m ²
坪数			970.31	坪

計算方法: F=1/2ΣYn(Xn+1-Xn-1)

これは図面に記録されている内容を証明した書面である。
令和5年4月11日 長崎地方事務所

COPY

登記官 平野孝敏



作成者 長崎市中園町20番11号
土地家屋調査士 初柴 穰 (令和3年3月22日作成)

嘱託者 長崎市長 田上 富久

縮尺 1/

地積測量図

地番 2005-69

土地の所在 長崎市大園町

12-7

基準点との角度、距離

器械点	後視点	視準点	夾角	距離
ST3	1A073		0° 00' 00"	113.015
		D87	189° 21' 55"	153.912
		D88	188° 22' 39"	149.854
		D89	187° 59' 34"	147.630
		D90	187° 09' 03"	142.620
		D91	186° 46' 33"	140.074
		D92	186° 13' 38"	137.042
		D93	185° 46' 58"	131.987
		D94	185° 34' 00"	131.663
		D95	184° 31' 51"	123.642
		D96	183° 42' 36"	116.447
		D97	183° 53' 35"	116.091
		D98	183° 41' 53"	113.951
		D99	183° 48' 48"	113.576
		D100	184° 08' 54"	100.127
		D101	183° 46' 53"	99.854
		D102	184° 25' 08"	87.401
		D103	185° 13' 07"	83.013
		D104	185° 47' 52"	66.200
		D105	185° 27' 32"	65.816
		D106	185° 52' 00"	59.580
		D107	186° 11' 35"	59.301
		D108	187° 18' 09"	54.517
		D109	189° 16' 43"	37.988
		D110	188° 39' 28"	37.762
		D111	190° 46' 22"	29.144
		D112	194° 22' 52"	27.666
		D44	195° 54' 03"	27.768
		D45	200° 36' 09"	21.348
		D113	198° 34' 34"	20.109
		D114	295° 39' 58"	6.149
		D115	298° 34' 25"	5.640
		D116	319° 36' 28"	8.659
		D117	318° 23' 03"	10.026
		D118	351° 56' 03"	33.437
		D119	352° 29' 41"	33.376
		D120	352° 50' 40"	36.754
		D121	351° 53' 53"	37.507
		D122	356° 55' 47"	61.943
		D123	357° 22' 33"	61.924
		D124	357° 12' 39"	65.758
		D125	356° 37' 17"	66.398

器械点	後視点	視準点	夾角	距離
1A073	10B07		0° 00' 00"	91.547
		D126	235° 45' 22"	19.253
		D127	234° 01' 55"	19.230
		D128	234° 44' 10"	16.351
		D129	237° 33' 55"	15.665
		D130	239° 12' 38"	12.804
		D131	243° 45' 39"	9.933
		D132	285° 02' 03"	6.171
		D133	308° 02' 42"	6.441
		D134	331° 44' 19"	9.177
		D135	357° 00' 43"	45.733
		D136	359° 56' 21"	89.460
器械点	後視点	視準点	夾角	距離
10B09	1A070		0° 00' 00"	70.528
		D51	228° 06' 05"	77.060
		D52	228° 21' 19"	73.250
		D53	229° 15' 24"	53.524
		D54	230° 39' 09"	44.276
		D55	229° 25' 12"	39.759
		D56	230° 10' 24"	36.258
		D57	232° 10' 12"	30.954
		D58	234° 56' 47"	26.758
		D59	239° 11' 39"	22.871
		D60	246° 54' 37"	18.861
		D61	260° 29' 53"	15.375
		D62	281° 55' 37"	13.298
		D63	307° 17' 40"	13.990
		D64	328° 05' 38"	18.380
		D65	344° 17' 18"	30.017
		D66	345° 52' 15"	31.476
		D67	348° 10' 14"	35.441
		D68	350° 06' 44"	42.208
		D69	350° 32' 34"	47.119
		D70	350° 03' 10"	47.241
		D71	350° 26' 26"	51.086
		D72	350° 25' 34"	56.330

これは図面に記録されている内容を証明した書面である。
令和5年4月11日 長崎地方務局

登記官

平野孝敏



作成者 長崎市中園町20番11号 土地家屋調査士 初柴 穰 (令和3年3月22日作成)

嘱託者 長崎市長 田上 富久

縮尺 1/

地番	2005-70
土地の所在	長崎市大園町

これは図面に記録されている内容を証明した書面である。
 令和5年4月11日 長崎地方務局

COPY

登記官 平野孝敏



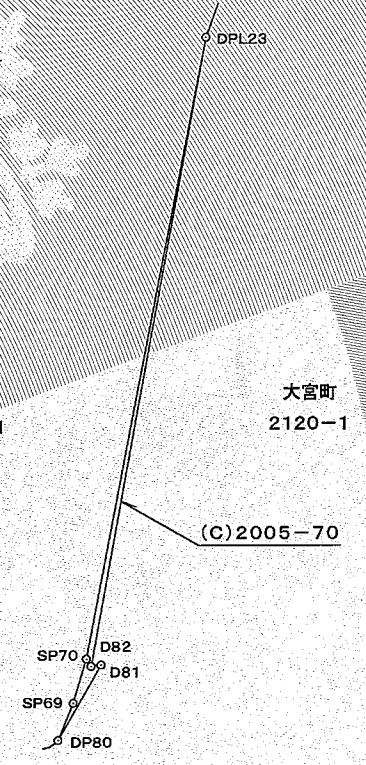
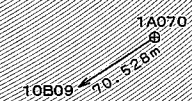
求積表

地番	(C) 2005-70	NO	標識	X	Y	距離
SP69	新設プラスチック杭			-21966.496	31651.819	2.655
SP70	新設プラスチック杭			-21967.369	31654.710	3.020
DPL23	新設プレート			-21975.362	31695.624	41.687
D82				-21967.675	31654.235	42.097
D81				-21968.331	31654.324	0.662
DP80	新設プラスチック杭			-21965.471	31649.370	5.720
合計				21.021935		
合計面積				10.5109675		
地積				10.51		m ²
坪数				3.17		坪

計算方法: $F=1/2 \sum Y_n(X_{n+1}-X_{n-1})$

基準点との角度、距離

器械点	後視点	視準点	夾角	距離
1A070	10B09		0° 00' 00"	70.528
		D81	133° 06' 47"	46.802
		D82	132° 20' 19"	46.602



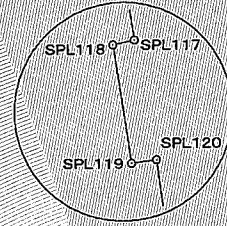
作成者	長崎市大園町20番11号 土地家屋調査士 初柴 穰	嘱託者	長崎市長 田上 富久	縮尺	1/500
-----	------------------------------	-----	------------	----	-------

(令和 3年 3月22日作成)

地番	2005-71
土地の所在	長崎市大園町

これは図面に記録されている内容を証明した書面である。
 令和5年4月11日
 長崎地方務局

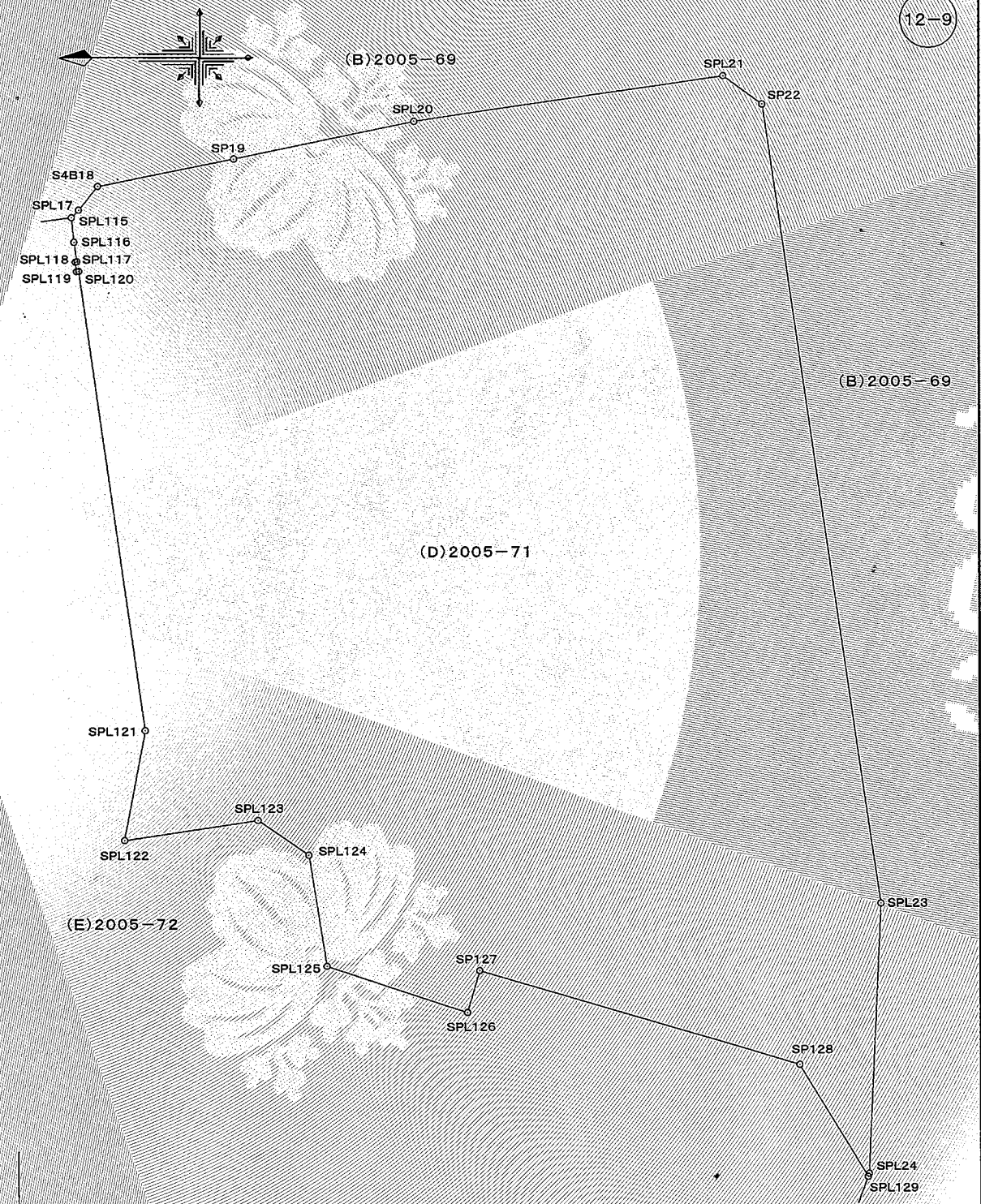
拡大図 1/50



求積表

地番	(D) 2005-71			
NO	標識	X	Y	距離
SPL17	新設プレート	-21765.783	31737.881	0.856
S4B18	新設4号金属杭	-21767.344	31739.804	2.477
SP19	新設プラスチック杭	-21778.411	31742.010	11.285
SPL20	新設プレート	-21793.115	31745.004	15.006
SPL21	新設プレート	-21818.251	31748.641	25.398
SP22	新設プラスチック杭	-21821.436	31746.336	3.932
SPL23	新設プレート	-21830.979	31681.420	65.614
SPL24	新設プレート	-21829.958	31659.411	22.033
SPL129	新設プレート	-21829.865	31659.152	0.275
SP128	新設プラスチック杭	-21824.324	31668.307	10.701
SP127	新設プラスチック杭	-21798.333	31675.993	27.104
SPL126	新設プレート	-21797.331	31672.586	3.551
SPL125	新設プレート	-21785.836	31676.358	12.098
SPL124	新設プレート	-21784.381	31685.430	9.188
SPL123	新設プレート	-21780.243	31688.285	5.027
SPL122	新設プレート	-21769.413	31686.687	10.947
SPL121	新設プレート	-21771.130	31695.640	9.116
SPL120	新設プレート	-21765.798	31732.890	37.630
SPL119	新設プレート	-21765.634	31732.867	0.166
SPL118	新設プレート	-21765.512	31733.646	0.788
SPL117	新設プレート	-21765.653	31733.677	0.144
SPL116	新設プレート	-21765.402	31735.268	1.611
SPL115	新設プレート	-21765.195	31737.259	2.002
合計		8038.850159		
合計面積		4019.4250795		
地積		4019.42	m ²	
坪数		1215.87	坪	

計算方法：F=1/2ΣYn(Xn+1-Xn-1)



COPY

COPY

登記官 平野孝敏



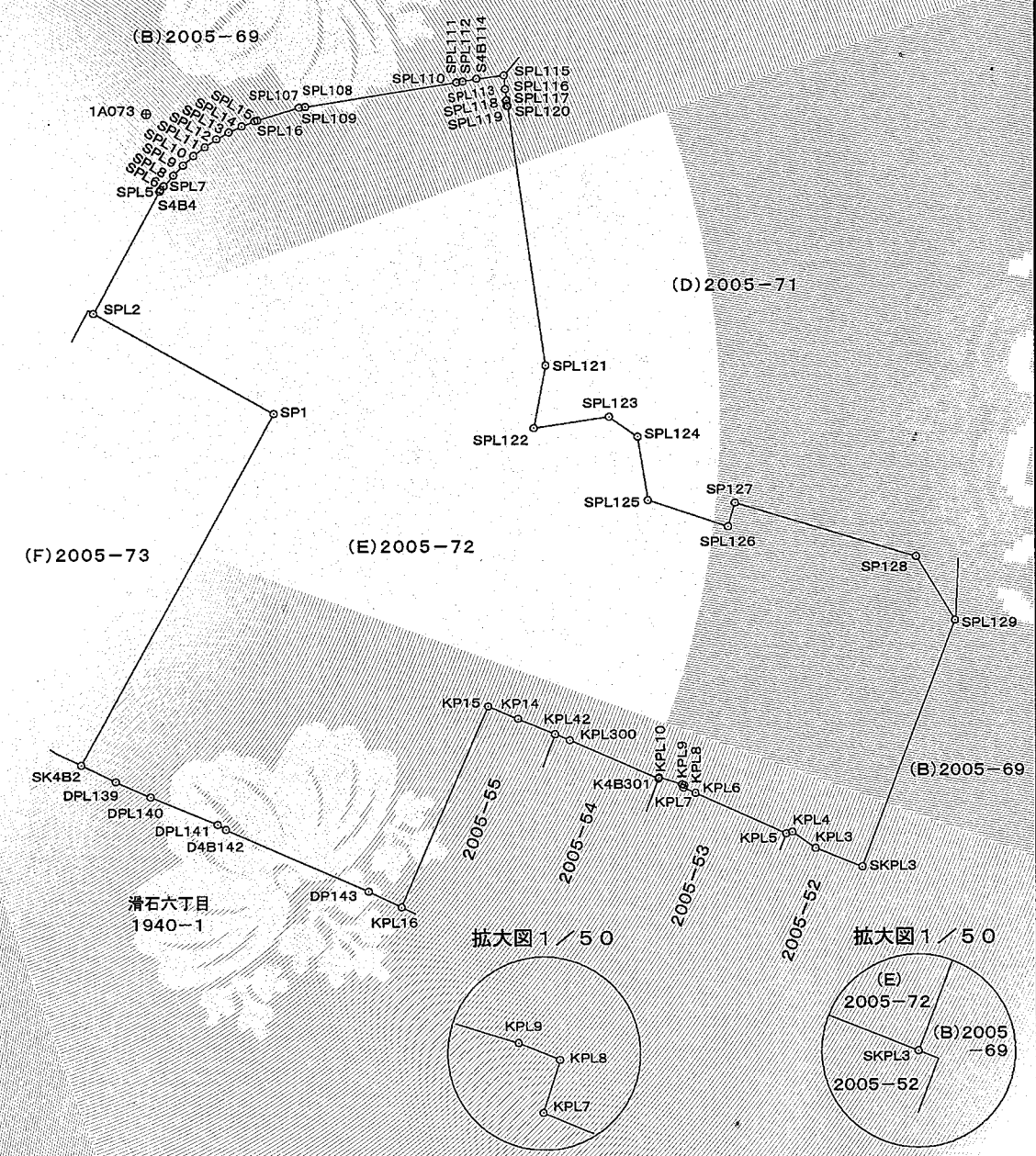

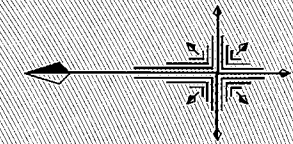
作成者	長崎市大園町20番11号 土地家屋調査士 初柴 穰	嘱託者	長崎市長 田上 富久	縮尺	1/500
-----	------------------------------	-----	------------	----	-------

(令和 3年 3月 22日 作成)

地積測量図

地番	2005-72
土地の所在	長崎市大園町

12-10



これは図面に記録されている内容を証明した書面である。
令和5年4月11日
長崎地方務局

COPY

登記官
平野孝敏



作成者	長崎市中園町20番11号 土地家屋調査士 初柴 穰 (令和 3年 3月22日作成)	嘱託者	長崎市長 田上 富久	縮尺	1/1000
-----	---	-----	------------	----	--------

地番	2005-72
土地の所在	長崎市大園町

これは図面に記録されている内容を証明した書面である。
 令和5年4月11日
 長崎地方務局

求積表

地番	(E) 2005-72	NO	標識	X	Y	距離
SK4B2	新設4号金属杭			-21704.090	31638.395	5.533
SP1	新設プラスチック杭			-21731.990	31688.825	57.633
SPL2	新設プレート			-21706.002	31703.186	29.692
S4B4	新設4号金属杭			-21715.609	31720.709	19.984
SPL5	新設プレート			-21715.736	31720.956	0.278
SPL6	新設プレート			-21716.155	31721.497	0.684
SPL7	新設プレート			-21716.199	31721.480	0.047
SPL8	新設プレート			-21717.566	31723.018	2.058
SPL9	新設プレート			-21718.980	31724.463	2.022
SPL10	新設プレート			-21720.464	31725.831	2.018
SPL11	新設プレート			-21722.115	31727.068	2.063
SPL12	新設プレート			-21723.791	31728.212	2.029
SPL13	新設プレート			-21725.568	31729.191	2.029
SPL14	新設プレート			-21727.440	31730.042	2.056
SPL15	新設プレート			-21729.305	31730.796	2.012
SPL16	新設プレート			-21729.687	31730.887	0.393
SPL107	新設プレート			-21735.741	31732.709	6.322
SPL108	新設プレート			-21736.618	31732.843	0.887
SPL109	新設プレート			-21736.631	31732.800	0.045
SPL110	新設プレート			-21758.391	31736.225	22.028
SPL111	新設プレート			-21758.390	31736.260	0.035
SPL112	新設プレート			-21759.268	31736.406	0.890
SPL113	新設プレート			-21759.281	31736.378	0.031
S4B114	新設プレート			-21761.287	31736.779	2.046
SPL115	新設プレート			-21765.195	31737.259	3.937
SPL116	新設プレート			-21765.402	31735.268	2.002
SPL117	新設プレート			-21765.653	31733.677	1.611
SPL118	新設プレート			-21765.512	31733.646	0.144
SPL119	新設プレート			-21765.634	31732.867	0.788
SPL120	新設プレート			-21765.798	31732.890	0.166
SPL121	新設プレート			-21771.130	31695.640	37.630
SPL122	新設プレート			-21769.413	31686.687	9.116
SPL123	新設プレート			-21780.243	31688.285	10.947
SPL124	新設プレート			-21784.381	31685.430	5.027
SPL125	新設プレート			-21785.836	31676.358	9.188
SPL126	新設プレート			-21797.331	31672.586	12.098
SP127	新設プラスチック杭			-21798.333	31675.993	3.551
SP128	新設プラスチック杭			-21824.324	31668.307	27.104
SPL129	新設プレート			-21829.865	31659.152	10.701
SKPL3	新設プレート			-21816.482	31623.607	37.981
KPL3	既設プレート			-21809.757	31626.289	7.240
KPL4	既設プレート			-21806.436	31628.630	4.063
KPL5	既設プレート			-21805.574	31628.396	0.893
KPL6	既設プレート			-21792.543	31634.286	14.300
KPL7	既設プレート			-21790.795	31635.005	1.890
KPL8	既設プレート			-21790.916	31635.385	0.399
KPL9	既設プレート			-21790.619	31635.507	0.321

KPL10	既設プレート	-21787.324	31636.528	3.450
K4B301	既設4号金属杭	-21787.237	31636.343	0.204
KPL300	既設プレート	-21774.470	31641.917	13.931
KPL42	既設プレート	-21772.346	31642.797	2.299
KP14	既設プラスチック杭	-21767.029	31645.013	5.760
KP15	既設プラスチック杭	-21762.738	31646.810	4.652
KPL16	既設プレート	-21750.176	31617.882	31.538
DP143	新設プラスチック杭	-21745.462	31620.125	5.220
D4B142	新設4号金属杭	-21724.923	31629.078	22.406
DPL141	新設プレート	-21723.727	31629.790	1.392
DPL140	新設プレート	-21714.059	31633.794	10.464
DPL139	新設プレート	-21709.079	31636.003	5.448
合計		15750.806192		
合計面積		7875.4030960		
地積		7875.40		m ²
坪数		2382.30		坪

計算方法: $F=1/2 \sum Y_n(X_{n+1}-X_{n-1})$

12-11

COPY

登記官

平野孝敏

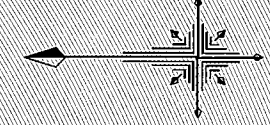


作成者	長崎市中園町20番11号 土地家屋調査士 初柴 稔 (令和3年3月22日作成)	嘱託者	長崎市長 田上 富久	縮尺	1/
-----	---	-----	------------	----	----

地積測量図

地番	2005-73
土地の所在	長崎市大園町

12-12



これは図面に記録されている内容を証明した書面である。
令和5年4月11日
長崎地方務局

COPY 登記官

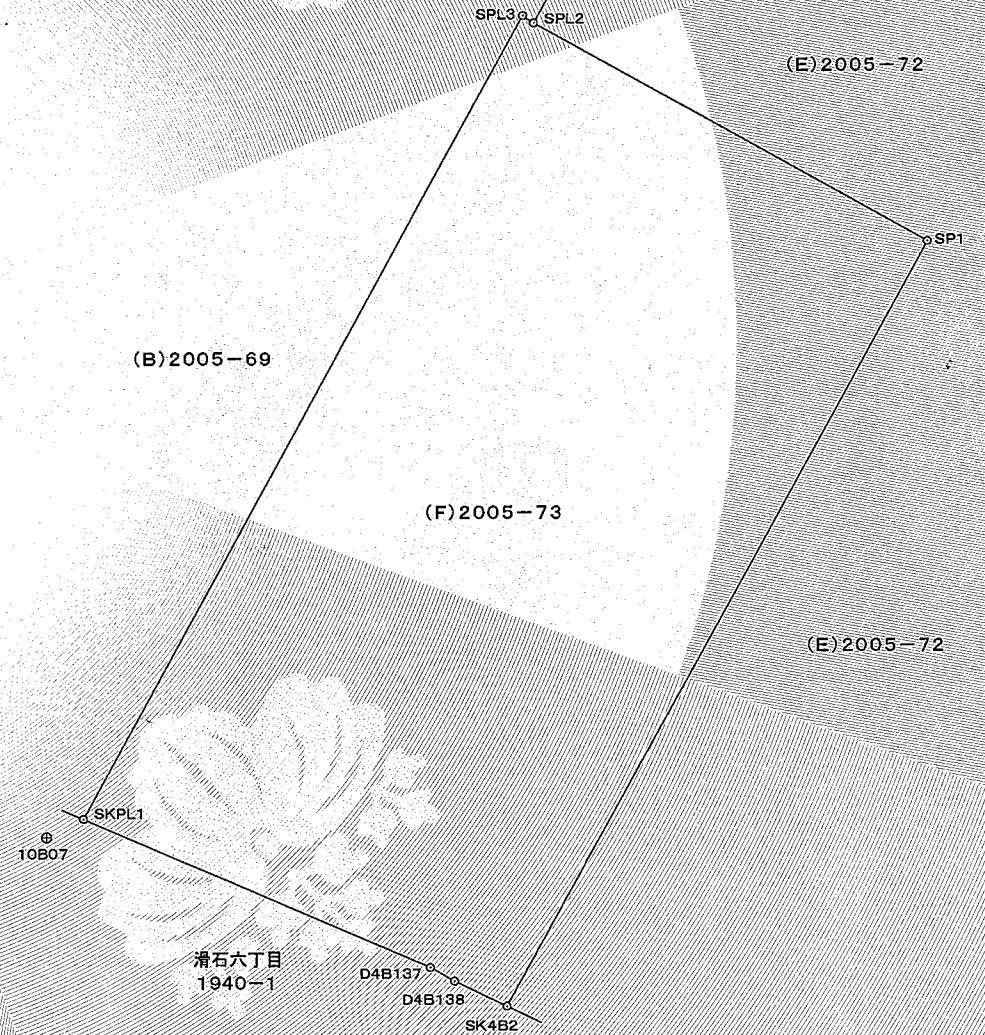
平野孝敏



求積表

地番		(F) 2005-73		
NO	標識	X	Y	距離
SKPL1	新設プレート	-21676.082	31650.759	24.981
SPL3	新設プレート	-21705.285	31703.673	60.438
SPL2	新設プレート	-21706.002	31703.186	0.867
SP1	新設プラスチック杭	-21731.990	31688.825	29.692
SK4B2	新設4号金属板	-21704.090	31638.395	57.633
D4B138	新設4号金属板	-21700.653	31640.044	3.812
D4B137	新設4号金属板	-21699.057	31640.952	1.836
合計		3592.814783		
合計面積		1796.4073915		
地積		1796.40 m ²		
坪数		543.41 坪		

計算方法: $F = 1/2 \sum Y_n(X_{n+1} - X_{n-1})$



作成者	長崎市中園町20番11号 土地家屋調査士 初柴 稔 (令和3年3月22日作成)	嘱託者	長崎市長 田上 富久	縮尺	1/500
-----	---	-----	------------	----	-------