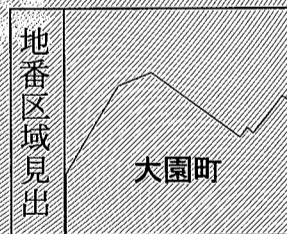


(注) 地図に準ずる図面は、土地の区画を明確にした不動産登記法所定の地図が備え付けられるまでの間、これに代わるものとして備え付けられている図面で、土地の位置及び形状の概略を記載した図面です。



請求部	所在	長崎市大園町		地番	2005番72		
出力縮	1/500	精度区分	座標系番号又は記号	分類	地図に準ずる図面	種類	旧土地台帳附属地図
作成年月日	昭和52年4月1日		備付年月日(原図)	補記事項			

これは地図に準ずる図面に記録されている内容を証明した書面である。

令和5年4月11日
長崎地方法務局

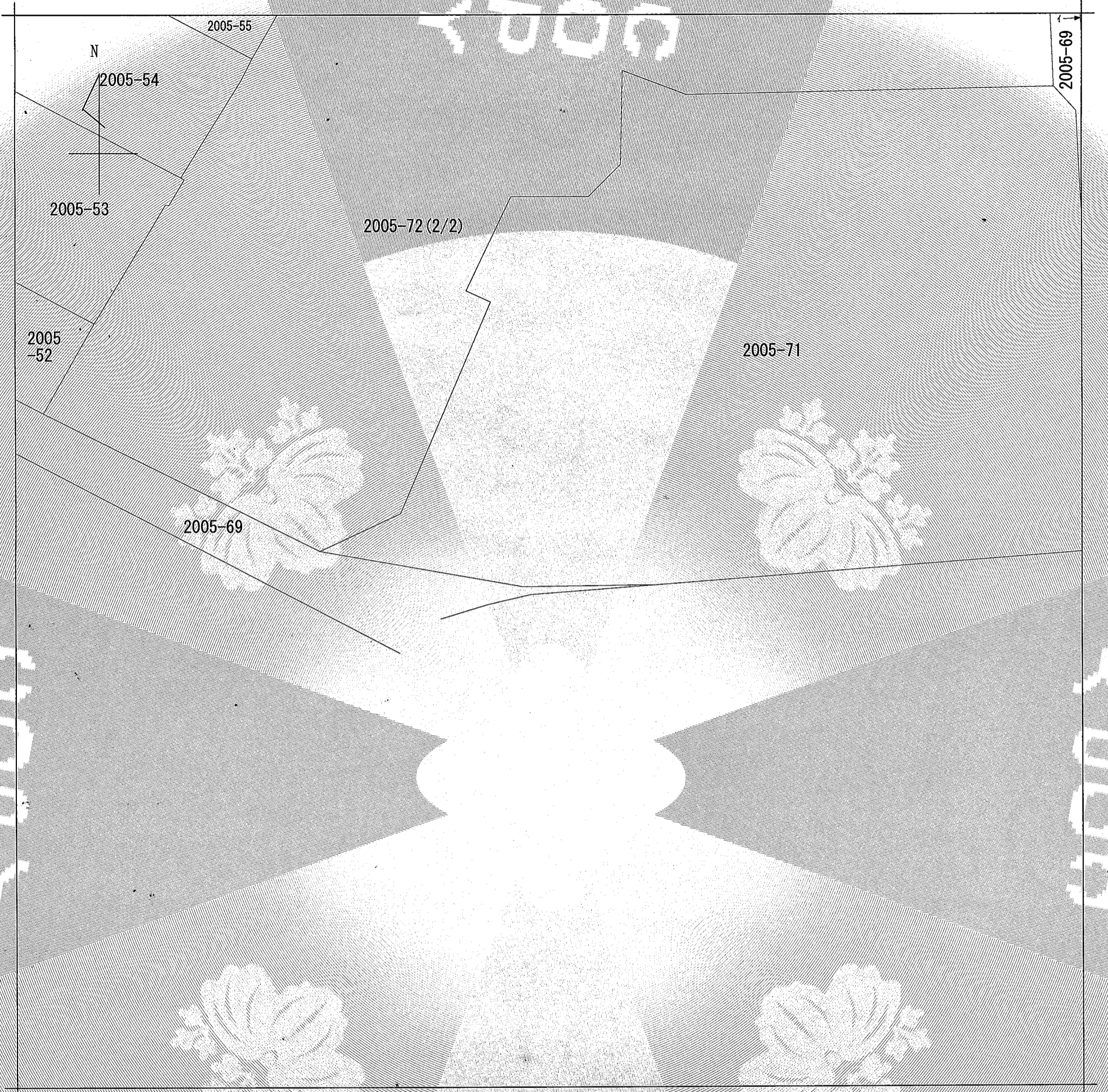
請求番号：7-1
(1/2)

登記官

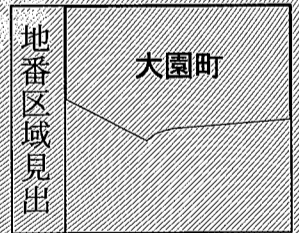
平野孝敏



公用



(注) 地図に準ずる図面は、土地の区画を明確にした不動産登記法所定の地図が備え付けられるまでの間、これに代わるものとして備え付けられている図面で、土地の位置及び形状の概略を記載した図面です。



請求部	所在	長崎市大園町		地番	2005番72		
出力縮	1/500	精度区分	座標系番号又は記号	分類	地図に準ずる図面	種類	旧土地台帳附属地図
作成年月日	昭和52年4月1日		備付年月日(原図)			補記事項	

これは地図に準ずる図面に記録されている内容を証明した書面である。

令和5年4月11日
長崎地方法務局

請求番号：7-1
(2/2)

登記官

平野孝敏

