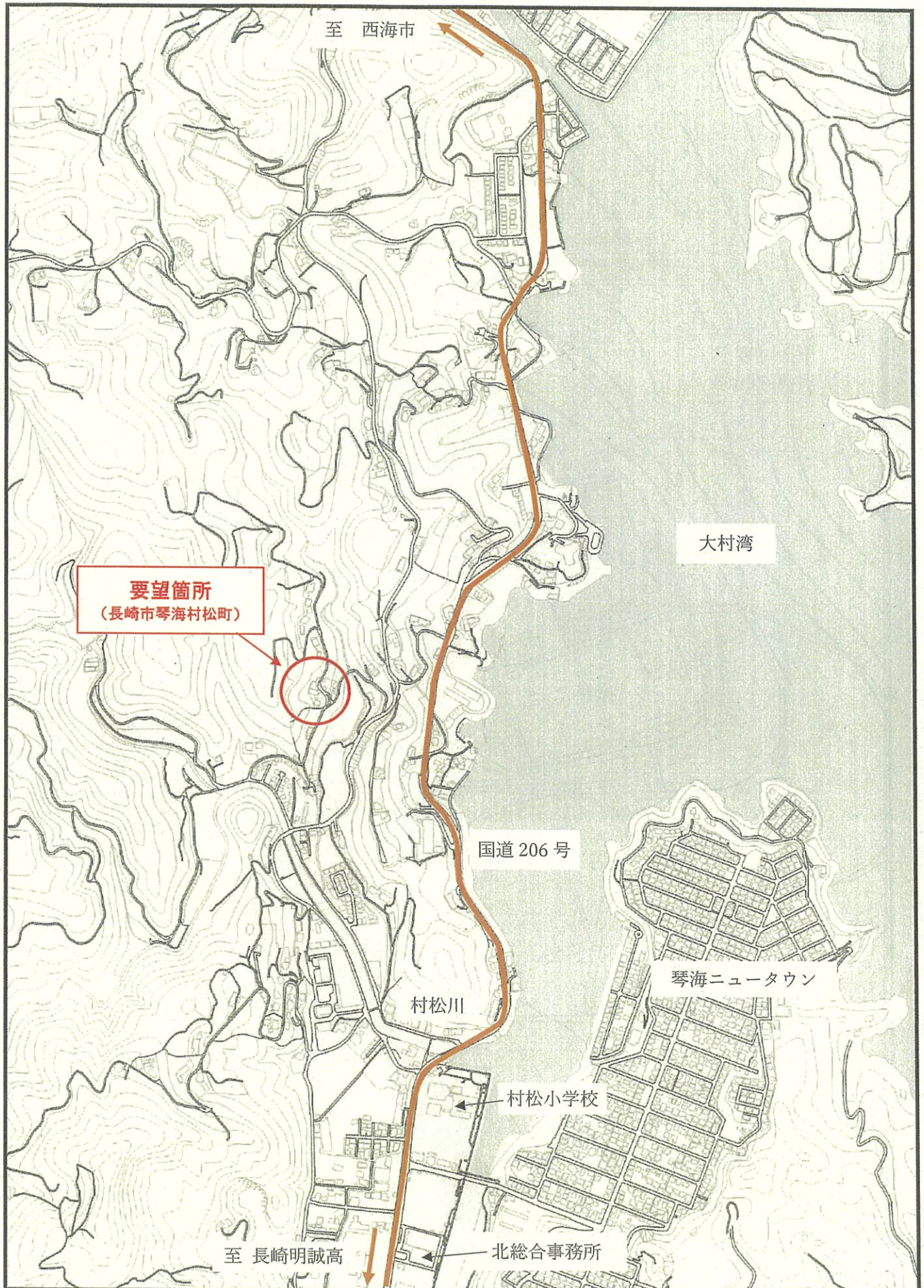



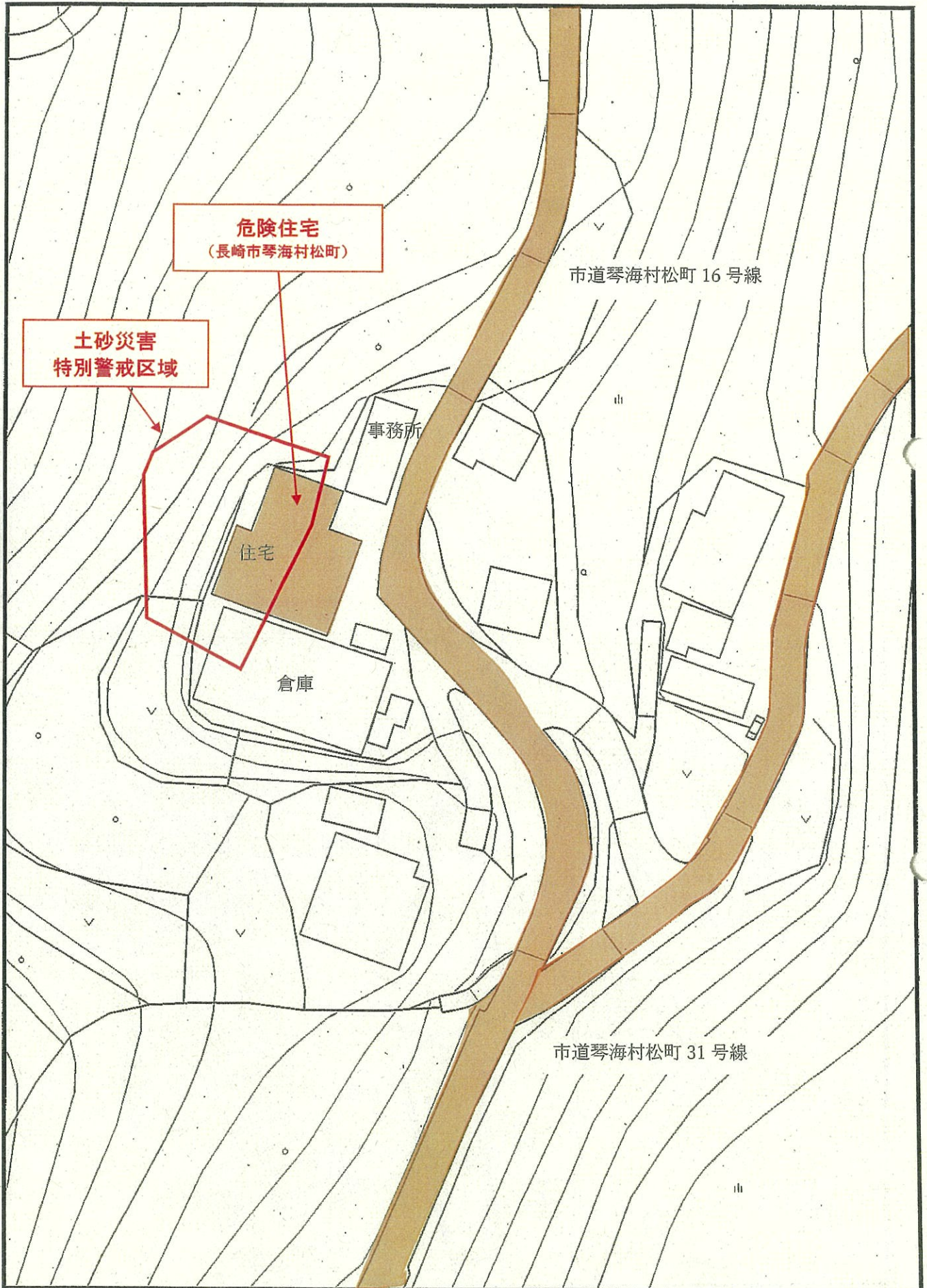
令和3年度 かけ地近接等危険住宅移転事業要望箇所 位置図



縮尺 1:10000



令和3年度 がけ地近接等危険住宅移転事業要望箇所 平面図



危険住宅
(長崎市琴海村松町)

土砂災害
特別警戒区域

市道琴海村松町16号線

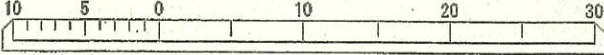
事務所

住宅

倉庫

市道琴海村松町31号線

縮尺 1 : 500



令和3年度 がけ地近接等危険住宅移転事業要望箇所

