

市民が紹介する

浦上川河川公園コース

【アクセス】

長崎駅より長崎バス「上横尾、溝川、榎山、大串」行きに乗車し（乗車時間：約7分）「浜口」バス停下車 徒歩5分。
 長崎駅より路面電車「赤迫行き」に乗車し「大学病院前」電停で下車 徒歩5分。

距離:1.8km 所要時間:約 22 分

(分速 80m 普通歩行で計算)

消費カロリー: 45kcal

(男性 1 名、女性 2 名の平均値)



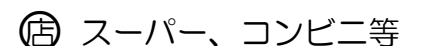
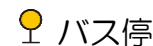
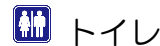
①休憩ポイント

②景観ポイント

③休憩ポイント



いろいろな種類の桜の木が植えてあるよ



坂の街長崎で最も平地にある遊歩道、さらに稲佐橋を抜け、浦上川に沿って気持ちのよい、ウォーキングコースが続きます。

平成 年 月 日

サポーター確認印