

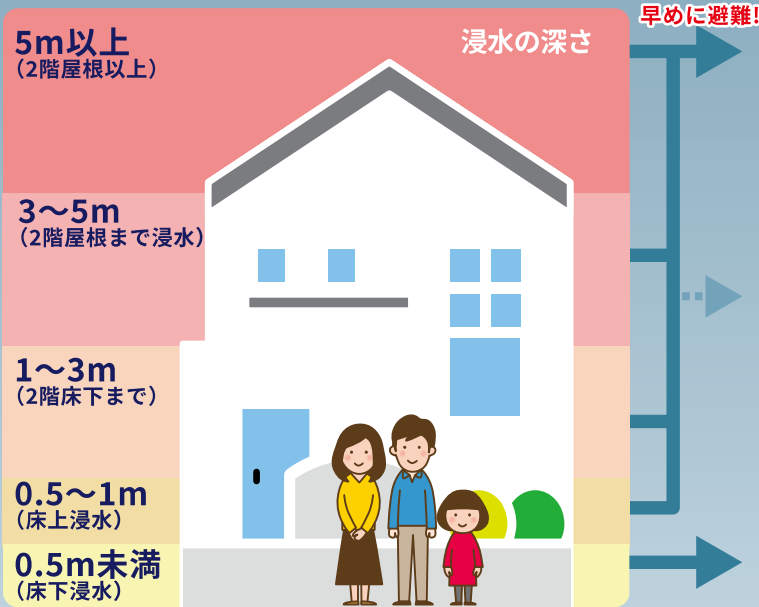
中島川水系 洪水ハザードマップ

この地図に表示されている洪水浸水想定区域や指定避難所などを、日ごろから確認しておきましょう。
 自宅が色のついた範囲にある場合、河川が氾濫すると浸水する恐れがあります。
 市から「避難指示」などの連絡がある時は、直ちに避難しましょう。
 強い雨が降ってきた場合などは、積極的に気象情報を入手しましょう。



ハザードマップを見て、ご自宅の状況と災害時の行動を確認しましょう！

① ご自宅の浸水の状況を確認しましょう



早めに避難！

② 災害時の行動を確認しましょう

木造の平家、2~3階建の建物に住んでいる場合
 自宅以外の安全な場所に避難
 避難所
 高台
 知人・親せき宅

すでに浸水が発生、豪雨などで外が危険な場合
 外が危険な場合、今いる場所より高い場所や丈夫な建物の上階(2階以上)へ避難(垂直避難)

自宅がマンションの上階や、浸水する深さより高い場所の場合
 自宅での避難(在宅避難)
 ※浸水が始まってからの外出や夜間の避難は危険です

※地下は危険！少しの浸水でも「扉が開かなくなる」「階段を上がれなくなる」.....など、危険があります。

浸水は想定されていませんが、災害の状況により浸水が想定範囲より大きくなる場合があります。周辺の状況や気象情報、土砂災害の状況を確認しましょう。

ご自身・ご家族がいつ避難するか、情報から判断しましょう！

5段階の警戒レベル 避難を判断するための防災情報が発令

浸水の深さや建物の種類などによって、避難の仕方が違います。周辺の人と一緒に早めの避難を心がけましょう。

警戒レベル 1・2
 気象庁が発表

ハザードマップやマイタイムラインで自分の安全確保行動を確認し、避難に備えよう。

警戒レベル 3 長崎市が発表
 危険な場所から高齢者等は避難
高齢者等避難

避難に時間がかかる高齢者、障害のある方、乳幼児等とその支援者は避難を開始しよう。その他の人は避難の準備を整えよう。

警戒レベル 4 長崎市が発表
 危険な場所から全員避難！
避難指示

危険な場所にいる人は速やかに安全確保しよう。避難所までの移動が危険な場合は、近くの安全な場所への避難や、自宅内より安全な場所へ移動しよう。

警戒レベル 5 長崎市が発表
 命の危険 直ちに安全確保！
緊急安全確保


すでに災害が発生している状況。命を守るための最善の行動をとろう。

※警戒レベル5「緊急安全確保」は必ず発令される情報ではありません

災害時の情報の入手先を確認しておきましょう！

日ごろの備え

- ハザードマップを使って、危険箇所を確認しておきましょう
- 市や地域が主催する避難訓練に参加しましょう
- いざというときのために、非常持出品を日ごろから準備しましょう



困ったときの連絡先

長崎市役所 (代表)	あじさいコール(年中無休・8~20時) TEL.095-822-8888
消防 (災害・救急)	TEL.119
警察 (事件・事故)	TEL.110



避難所・避難場所に関する情報の入手先

避難所の開設・混雑状況	災害時に避難所の開設状況や混雑状況を確認できます	長崎市 バカンマップス <input type="button" value="検索"/>
市内避難所一覧	市内全ての避難所を確認できます	長崎市 避難所一覧 <input type="button" value="検索"/>
マイ避難所	マイ避難所シートなど災害への備えとなる情報を確認できます	長崎市 マイ避難所 <input type="button" value="検索"/>

避難情報・気象情報・災害に関する情報の入手先

避難情報	
防災行政無線	気象情報と避難情報をお知らせします NBCテレビ dボタン→自治体情報→防災・防犯情報 TEL. 050-5530-9908 テレビや電話でも内容を確認できます
防災メール	防災行政無線の放送内容をメールでお届けします 登録方法 ①右のQRコードを読み取り登録する ②下記のメールアドレスに空メールを送る bousai.nagasaki-city@raidenn.ktaiwork.jp その後、返信されるメールにて登録する
長崎市公式LINE	暮らしのお役立ち情報はこちらから 友達登録すると防災・安全情報を受け取ることができます https://page.line.me/375jkwvx

災害に関する情報

洪水ハザードマップ	長崎市洪水ハザードマップ <input type="button" value="検索"/>	雨量情報	長崎県河川砂防情報システム <input type="button" value="検索"/>
土砂災害ハザードマップ	長崎市土砂災害ハザードマップ <input type="button" value="検索"/>	河川水位情報	川の防災情報 <input type="button" value="検索"/>
洪水浸水想定区域	長崎県洪水浸水想定区域 <input type="button" value="検索"/>	ダム情報	
津波災害警戒区域	長崎県津波災害警戒区域 <input type="button" value="検索"/>	河川監視カメラ映像	
土砂災害関連情報など	長崎県防災ポータル <input type="button" value="検索"/>	注意報/警報/特別警報 土砂災害警戒情報 雨量レーダー情報 など	気象庁 <input type="button" value="検索"/>
		ながさきマップ(用途地域、危険区域など)	ながさきマップ <input type="button" value="検索"/>

※QRコードは(株)デンソーウェブの登録商標です。

指定避難所

※避難した方々を保護する屋内施設(表中の着色施設は、浸水想定区域内)

伊良林小学校 体育館(2階以上)	長崎女子高等学校 体育館
桜町小学校 地域学校交流センター	長崎玉成高等学校 体育館
諏訪小学校 地域学校交流センター(2階以上)	海星高等学校 体育館
上長崎小学校 体育館	小島地区ふれあいセンター
西坂小学校 体育館	仁田佐古地区ふれあいセンター
小島小学校 体育館	桜馬場地区ふれあいセンター(2階以上)
愛宕小学校 体育館	上長崎地区ふれあいセンター
仁田佐古小学校 体育館	中央公民館(2階以上)
大浦小学校 体育館	大浦地区ふれあいセンター
銭座小学校 体育館・多目的室	新興善メモリアル
桜馬場中学校 体育館	浜平町第1自治会公民館
片淵中学校 体育館	御船蔵町上自治会公民館
長崎中学校 体育館	西山3丁目公民館
小島中学校 武道場	片淵3丁目公民館
大浦中学校 武道場	片淵4・5丁目公民館
梅香崎中学校 体育館	矢の平4丁目公民館
県立長崎東高等学校 第2体育館	風頭公民館
県立長崎南高等学校 体育館	聖母の騎士教会
県立鳴滝高等学校 体育館・図書館2F	妙行寺
長崎県体育協会スポーツ合宿所	大浦保育園

指定緊急避難場所(風水害時)


※危険な場所から一時的に避難する場所

長崎公園	どんの山公園
西坂公園	南町公園
中町公園	仁田中央公園
瓊の浦公園	丸山公園
桜町公園	東山公園
立山公園	片淵近隣公園
上小島公園	上西山公園
風頭みすみ公園	上長崎公園
麴屋町公園	愛宕中央公園
西山2丁目公園	上小島清水公園
風頭公園	

浸水想定区域内の要配慮者利用施設の名称

No	用途	施設名
1	グループホーム	グループホーム中川のより道
2	〃	医療法人昭和会昭和会病院 グループホーム新地
3	有料老人ホーム	介護支援センターながさき ヒューマンプラザ伊勢の杜
4	老人デイサービスセンター	長崎市医師会保健福祉センター
5	〃	介護支援センターながさき デイサービス・ステーション伊勢の杜
6	〃	油屋町デイサービス めくもり
7	〃	八坂町デイサービスめくもり
8	〃	魚の町デイサービスセンター
9	〃	デイサービスらぶゆ西浜
10	〃	医療法人社団 博生会 大久保医院 出島デイサービスセンター
11	就労継続支援	コリアンダーの家(出張所)
12	〃	あいる・びい
13	病院	出島病院
14	〃	(医) 後藤会 ながさき内科・リウマチ科病院
15	〃	(一社) 是真会 長崎リハビリテーション病院
16	診療所	(医) 健真会 城本クリニック 長崎院
17	〃	諸熊医院
18	〃	有高クリニック
19	〃	江口クリニック
20	〃	(医) 健正会黒岩医院
21	〃	(医) 佐藤眼科医院
22	〃	白ひげ整形外科医院
23	〃	関泌尿器ひふ科医院
24	〃	(医) 社団 高村内科医院
25	〃	せとぐち外科クリニック
26	〃	(医) 社団 明星会サイクス外科医院
27	〃	伯川皮膚科医院
28	〃	(医) 清米会橋本耳鼻咽喉科医院
29	〃	(医) 社団 博生会大久保医院
30	〃	(医) 陽蘭会広瀬クリニック
31	〃	松元クリニック
32	〃	(医) 福曜会福田医院
33	〃	公益財団法人放射線影響研究所診療室
34	〃	山口整形外科医院
35	〃	(医) 高橋整形外科クリニック
36	〃	(医) 鶴泉会牟田産婦人科
37	〃	(医) 小島耳鼻咽喉科クリニック
38	〃	長崎市夜間急患センター
39	〃	長崎市医師会医療センター診療所
40	〃	井手外科・形成外科医院
41	〃	あが医院
42	〃	松尾内科医院
43	〃	(医) 樹花会松崎内科循環器科
44	〃	わたなべ皮膚科
45	〃	しもむら産婦人科
46	〃	(医) たしろ耳鼻咽喉科
47	〃	(医) 中嶋整形外科
48	〃	高原中央医院
49	認可保育所	伊良林保育所
50	〃	友愛八幡町保育園
51	〃	星座保育園
52	〃	ほほえみ保育園
53	〃	アルムの風保育園
54	認定こども園	長崎市立認定こども園長崎幼稚園
55	〃	ざぼんちゃん浜町認定こども園
56	放課後児童クラブ	ゆうかり児童クラブ
57	〃	友愛八幡町センター
58	放課後等デイサービス	放課後等デイサービス あじさい浜町3
59	小学校	伊良林小学校
60	〃	諏訪小学校

冠水している道路は、マンホールや側溝のふたが外れていても、水が濁っていて見えないため転落するおそれがあります。



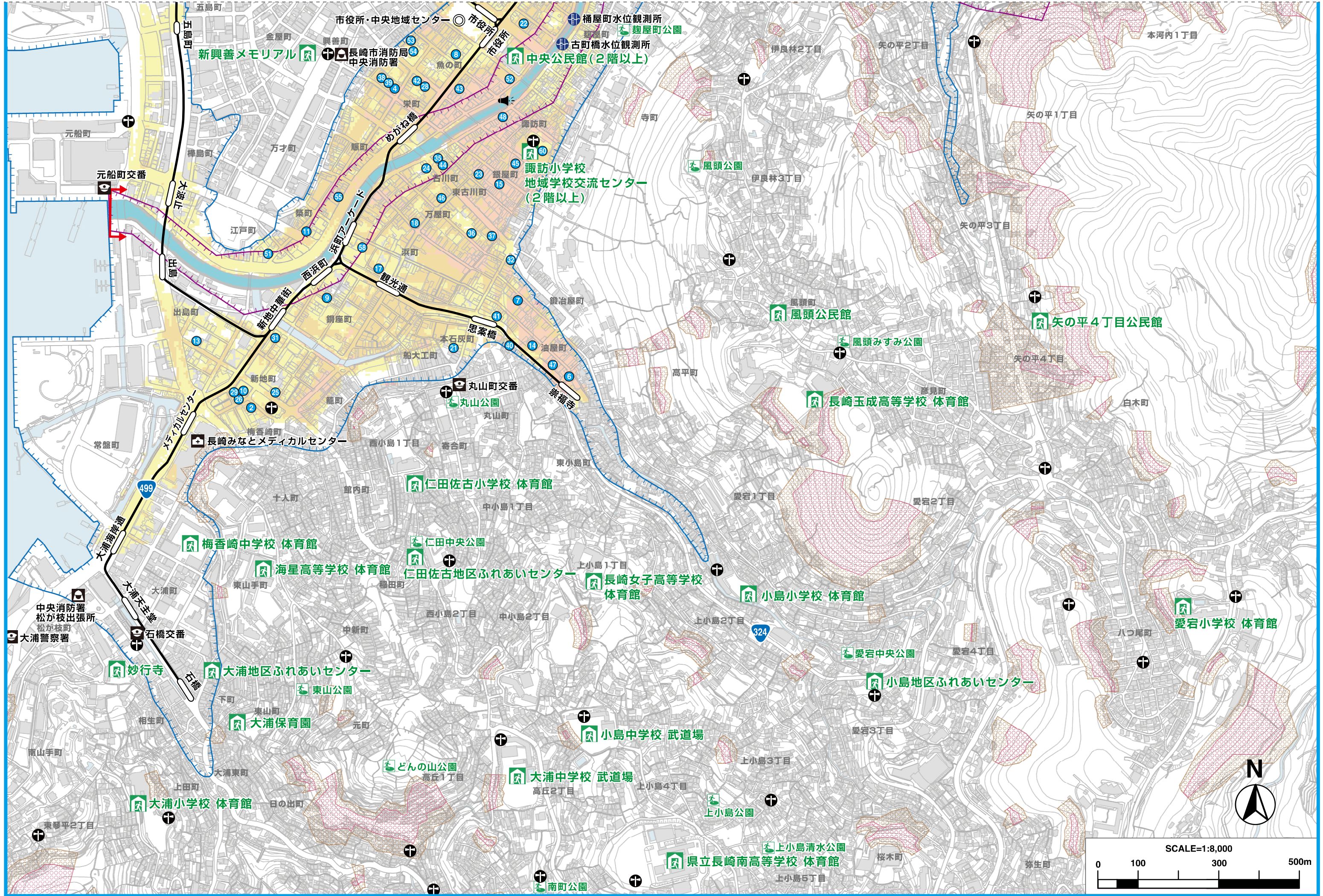
避難する時の格好は？

頭を守るために
ずきんや
ヘルメットを



長袖・長ズボンで
動きやすい服装

靴は底の厚い、
はき慣れた物



※洪水浸水想定区域は、長崎県が水防法に基づき中島川本川については平成30年8月31日、中島川水系西山川については令和4年7月1月に指定した洪水浸水想定区域図に基づき作成しています。
 ※このハザードマップは、中島川水系中島川、西山川の氾濫により想定される浸水を示したものであり、この区域外においても浸水が発生する場合や、想定される実際の浸水深と異なる場合があります。
 ※昭和57年長崎大水害(浸水域)は、国土交通省の災害履歴図(昭和57年7月豪雨:洪水による浸水域)をもとに、長崎市のS57災長崎地区集中豪雨災害状況図(昭和57年10月)及び長崎県の中島川浦上川浸水実績図(昭和58年8月)を参考に修正して掲載しています。
 ※このマップには最大規模の大雨が発生した際に避難可能な避難所(建物)・避難場所(広場)を掲載しております。

※このハザードマップは、長崎市長の承認を受けて、同市所管の測量成果を複製して作成したものである(承認番号 令和5年度 都計第108号)