


錦町西部自治会 地域防災マップ

わたしの避難所（屋内）：
わたしの避難場所（屋外）：
家の近くの避難する場所を書き込みましょう！



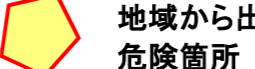


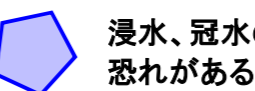


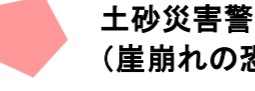


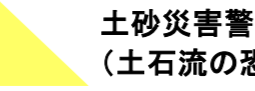



※行政が指定する避難所に避難するだけが避難行動ではありません。
 以下の行動も避難行動になります。
 自分ならどうするか普段から考えておきましょう！

- ・より安全な近くの親戚や友人の家、またはホテルなどに避難する。
- ・自宅が安全ならば、自宅にとどまり、少しでも安全な部屋で過ごす。

いざという時の連絡先	
火災や救急は 119番	防災無線が聞き取りにくいときは → 0180-999-002 ※防災無線で放送した内容を 自動音声で確認できます。
事件や事故は 110番	
避難所に行く際には 事前に開いているかの確認を！	
防災危機管理室 822-0480	※メールでも受信できます。 ①下記のQRコードを読み込ませるか、 「bousai.nagasaki-city eraiden.kfaiwork.jp」 を入力して、空メール(題名・本文の 入力不要)を送る。 ②届いたURLをクリック して、登録する。
コールセンター 822-8888	
夜間等の病院問い合わせは	
病院案内 825-8199	[QRコード]→ 
夜間救急センター 820-8699	



【防災マップの見方】

- | | | |
|---|---|---|
|  道路 |  防災行政無線 |  地域から出された危険箇所 |
|  河川等 |  消火栓 |  浸水、冠水の恐れがある箇所 |
|  水の流れ |  防火水槽 |  土砂災害警戒区域(急傾斜)
(崖崩れの恐れがある箇所) |
|  指定避難所 |  役に立つ建物 |  土砂災害警戒区域(土石流)
(土石流の恐れがある箇所) |
|  指定緊急避難場所 |  AED設置場所 | |
|  公園などの一時避難場所 | | |