













# 江の浦第二自治会地域防災マップ

## 【防災マップの見方】

- |   |                   |   |        |   |                                |
|---|-------------------|---|--------|---|--------------------------------|
|  | 広い道路              |  | 防火水槽   |  | 土砂災害警戒区域(急傾斜)<br>(崖崩れの恐れがある箇所) |
|  | 狭い道路              |  | 指定避難所  |  | 土砂災害警戒区域(土石流)<br>(土石流の恐れがある箇所) |
|  | 消火栓               |  | 防災行政無線 |  | 浸水の恐れがある箇所                     |
|  | 役に立つ建物            |  | 初期消火道具 |   |                                |
|  | 運動場や公園など避難に利用する場所 |   |        |   |                                |

