

**位置図：香焼町 569 番 1**



※ この位置図は、国土地理院地図を使用し作成しています。

**現況写真**



※ 赤枠は、写真方向から、おおよその敷地範囲を示すものです。  
実際の土地の形状は、現地をご確認ください。

表題部 (土地の表示)		調製	平成6年9月8日	不動産番号	3100000363178
地図番号	G24-1	筆界特定	余白		
所在	西彼杵郡香焼町字浦	余白			
	長崎市香焼町字浦	平成17年1月4日合併に伴う変更 平成17年1月6日登記			
①地番	②地目	③地積 m <sup>2</sup>		原因及びその日付〔登記の日付〕	
569番1	宅地	155	37	余白	
余白	余白	142	74	③錯誤 国土調査による成果 〔平成4年4月24日〕	
余白	余白	余白		昭和63年法務省令第37号附則第2条第2項の規定により移記 平成6年9月8日	

権利部 (甲区) (所有権に関する事項)			
順位番号	登記の目的	受付年月日・受付番号	権利者その他の事項
1	所有権移転	昭和28年4月21日 第4486号	原因 昭和22年2月6日買収 所有者 香焼村 順位1番の登記を移記
	余白	余白	昭和63年法務省令第37号附則第2条第2項の規定により移記 平成6年9月8日



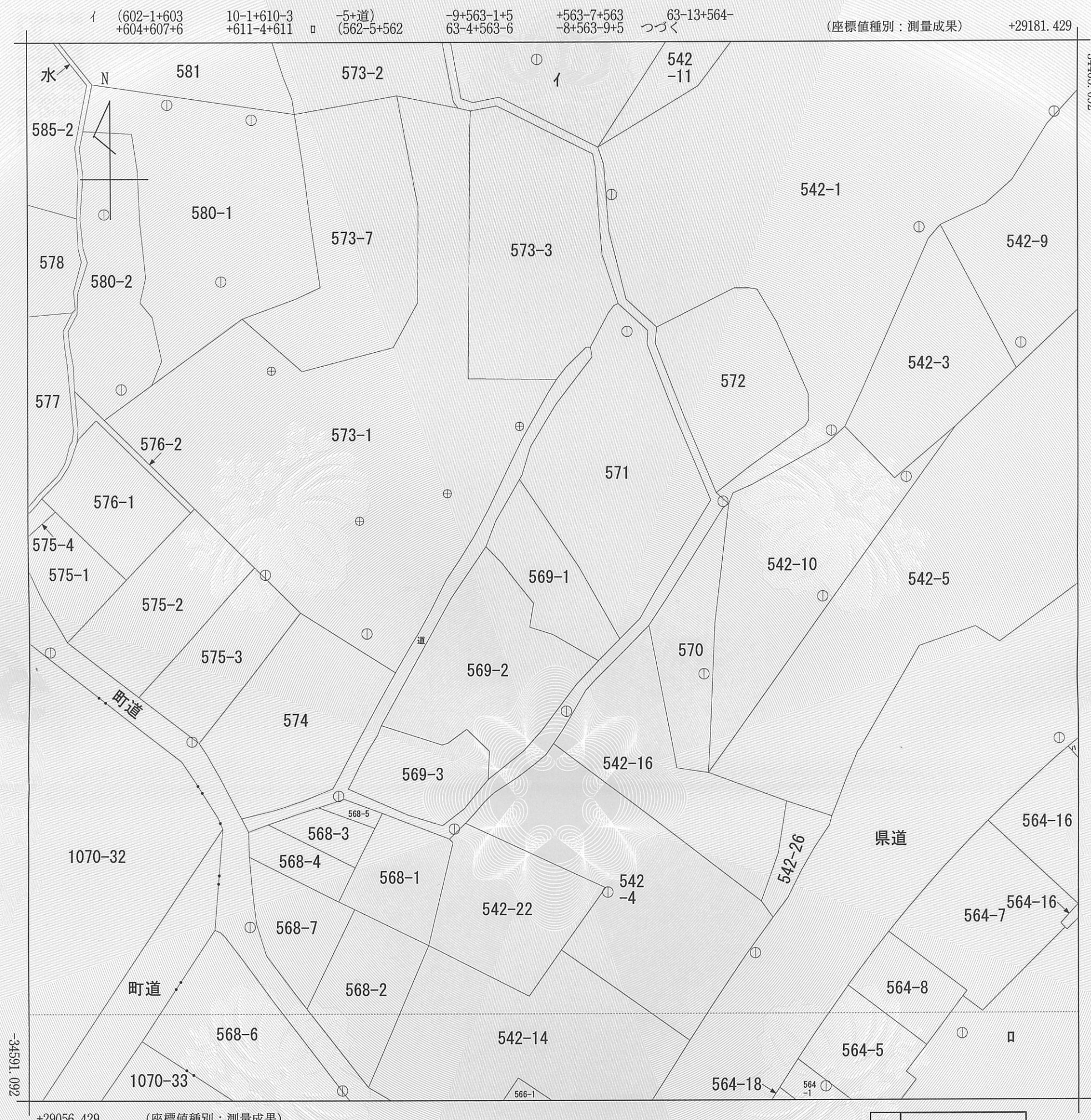
これは登記記録に記録されている事項の全部を証明した書面である。ただし、登記記録の乙区に記録されている事項はない。

令和4年4月19日  
長崎地方法務局

登記官

檀 英 俊





地番区域見出  
 香焼町字浦  
 ← 香焼町字里

請求部	所在	長崎市香焼町字浦				地番	569番1	
出力縮尺	1/500	精度区分	甲三	座標系番号又は記号	I	分類	地図(法第14条第1項)国調法19-5指定	
種類	地籍図							
作成年月日					備付年月日(原図)	平成4年10月		補記事項

これは地図に記載されている内容を証明した書面である。

令和4年4月19日  
 長崎地方法務局

請求番号: 27-3  
 (1/2)

登記官


檀英俊



公用


2+564-3+56  
2-3)  
A (562-5+562  
-9+563-1+5  
63-4+563-6  
+563-7+563  
-8+563-9+5  
63-13+564-  
2+564-3+56  
2-3)

УДОЛ



УДОЛ

УДОЛ



УДОЛ