


位置図：椎の木町 583-11 ほか 3 筆



※ この位置図は、国土地理院地図を使用し作成しています。

現況写真



※ 赤枠は、写真方向から、おおよその敷地範囲を示すものです。
実際の土地の形状は、現地をご確認ください。

表題部 (土地の表示)		調製	余白	不動産番号	3100001110128
地図番号	R8 52-4、国調確認	筆界特定	余白		
所在	長崎市椎の木町			余白	
①地番	②地目	③地積	m ²	原因及びその日付〔登記の日付〕	
583番11	雑種地	38		583番6から分筆 〔平成8年8月29日〕	

権利部 (甲区) (所有権に関する事項)			
順位番号	登記の目的	受付年月日・受付番号	権利者その他の事項
1	所有権保存	昭和56年10月23日 第31337号	所有者 長崎市 順位1番の登記を転写 平成8年8月29日受付 第22819号



これは登記記録に記録されている事項の全部を証明した書面である。ただし、登記記録の乙区に記録されている事項はない。

令和4年6月27日
長崎地方法務局

登記官

檀 英 俊



* 下線のあるものは抹消事項であることを示す。

表題部 (土地の表示)		調製	平成6年9月8日	不動産番号	3100000088868
地図番号	R8 52-4、C9 1 2-2、国調確認	筆界特定	余白		
所在	長崎市椎の木町			余白	
①地番	②地目	③地積	m ²	原因及びその日付〔登記の日付〕	
583番9	雑種地	72		583番1から分筆 〔昭和63年3月23日〕	
余白	余白	余白		昭和63年法務省令第37号附則第2条第2項 の規定により移記 平成6年9月8日	

権利部 (甲区) (所有権に関する事項)			
順位番号	登記の目的	受付年月日・受付番号	権利者その他の事項
1	所有権保存	昭和56年10月23日 第31337号	所有者 長崎市 順位1番の登記を移記
	余白	余白	昭和63年法務省令第37号附則第2条第2項 の規定により移記 平成6年9月8日



これは登記記録に記載されている事項の全部を証明した書面である。ただし、登記記録の乙区に記載されている事項はない。

令和4年6月27日
長崎地方務局

登記官

檀 英 俊



* 下線のあるものは抹消事項であることを示す。

表題部 (土地の表示)		調製	平成6年9月8日	不動産番号	3100000088864
地図番号	R8 52-4、C9 1 2-2	筆界特定	余白		
所在	長崎市椎の木町				余白
①地番	②地目	③地積 m ²		原因及びその日付〔登記の日付〕	
583番5	宅地	75	72	583番4から分筆 〔昭和63年3月23日〕	
余白	余白	余白		昭和63年法務省令第37号附則第2条第2項 の規定により移記 平成6年9月8日	
余白	余白	75	54	③錯誤 国土調査による成果 〔令和2年3月19日〕	

権利部 (甲区) (所有権に関する事項)			
順位番号	登記の目的	受付年月日・受付番号	権利者その他の事項
1	所有権移転	昭和63年3月23日 第8045号	原因 昭和63年3月17日交換 所有者 長崎市 順位2番の登記を移記
	余白	余白	昭和63年法務省令第37号附則第2条第2項 の規定により移記 平成6年9月8日



これは登記記録に記載されている事項の全部を証明した書面である。ただし、登記記録の乙区に記載されている事項はない。

令和4年6月27日
長崎地方法務局

登記官

檀 英 俊



表題部 (土地の表示)		調製	平成6年9月8日	不動産番号	3100000088872
地図番号	R8 52-4、C9 1 2-2	筆界特定	余白		
所在	長崎市椎の木町				余白
①地番	②地目	③地積 m ²		原因及びその日付〔登記の日付〕	
584番5	山林	72		584番2から分筆 〔昭和51年3月10日〕	
余白	余白	余白		昭和63年法務省令第37号附則第2条第2項 の規定により移記 平成6年9月8日	
余白	余白	65		③錯誤 国土調査による成果 〔令和2年3月19日〕	

権利部 (甲区) (所有権に関する事項)			
順位番号	登記の目的	受付年月日・受付番号	権利者その他の事項
1	所有権移転	昭和63年3月23日 第8045号	原因 昭和63年3月17日交換 所有者 長崎市 順位3番の登記を移記
	余白	余白	昭和63年法務省令第37号附則第2条第2項 の規定により移記 平成6年9月8日



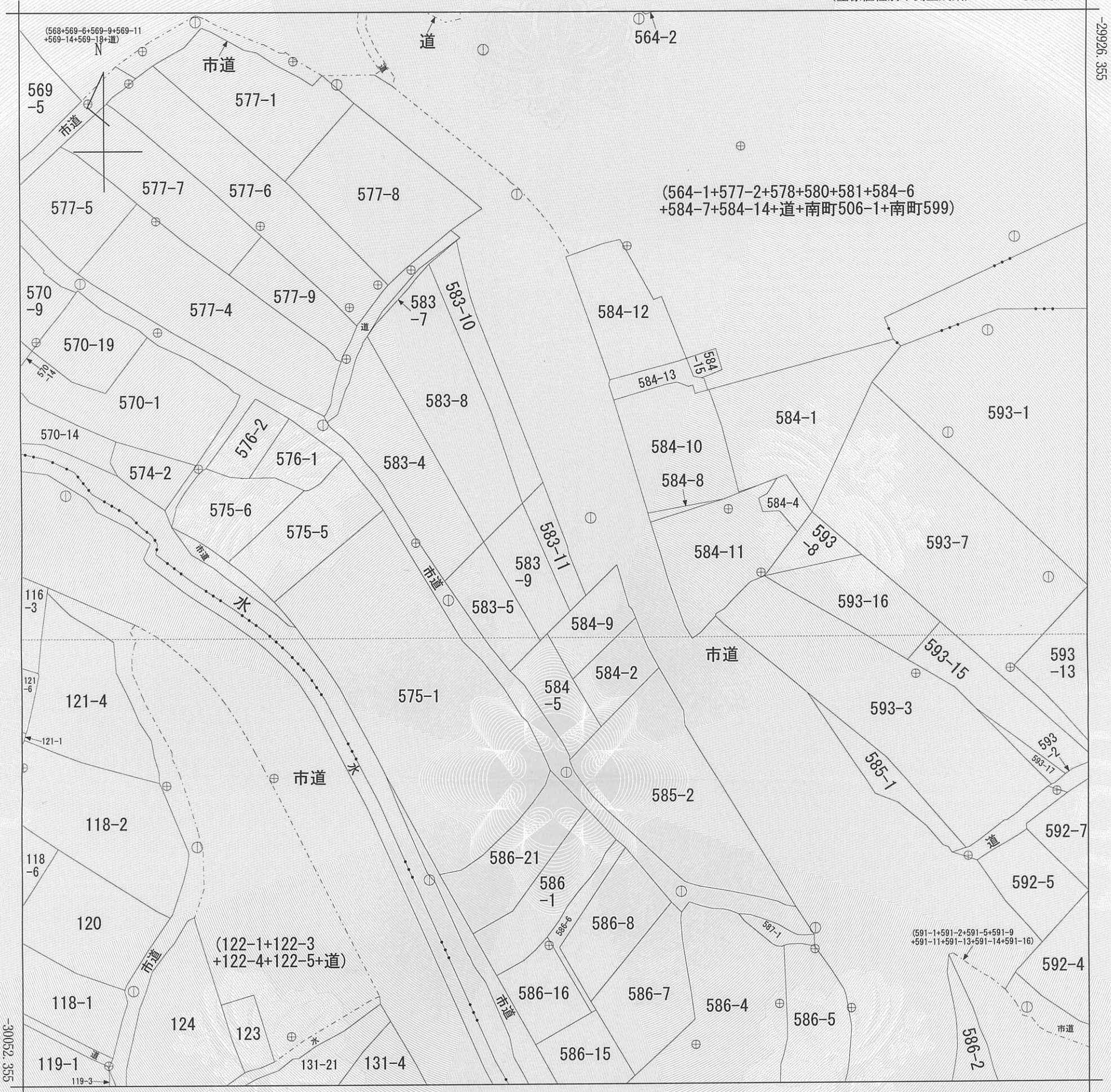
これは登記記録に記録されている事項の全部を証明した書面である。ただし、登記記録の乙区に記録されている事項はない。

令和4年6月27日
長崎地方法務局

登記官

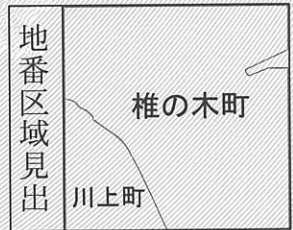
檀 英 俊





+35568.429

(座標値種別：測量成果)



請求部	所在	長崎市椎の木町				地番	583番11			
出力縮尺	1/500	精度区分	甲三	座標系番号又は記号	I	分類	地図(法第14条第1項)		種類	地籍図
作成年月日					備付年月日(原図)			補記事項		

これは地図に記載されている内容を証明した書面である。

令和4年6月27日
長崎地方法務局

請求番号：39-1
(1/1)

登記官

檀英俊



公用