

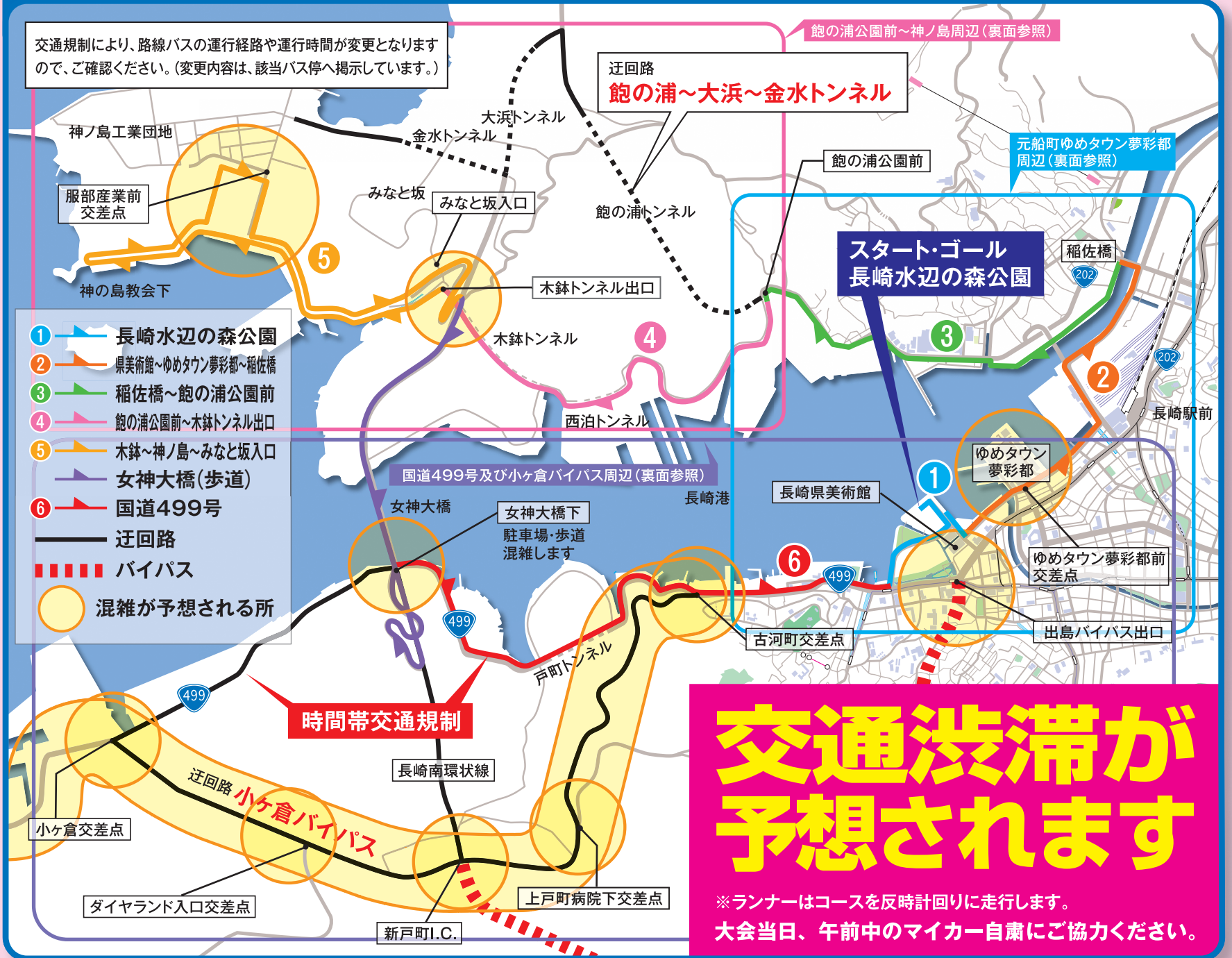
2022 長崎ベイサイドマラソン

11月20日 開催に伴う 交通規制にご協力をお願いします。

■会場 長崎水辺の森公園 (スタート・ゴール) ■時間 8:50~11:50 ■コース 長崎港周辺

交通規制等のお知らせ

11月20日(日)に長崎港周辺で交通規制等を記載のとおり行います。市民の皆様のご生活にご不便をおかけすることとなりますが、マイカー自粛等につきまして、ご理解、ご協力をお願いします。



主な交通規制等の内容

番号	規制内容	時間
1	長崎水辺の森公園 公園内道路は全面通行止 ※長崎水辺の森公園内の駐車場は終日利用できません。	8:50~11:50
2	県美術館~ゆめタウン夢彩都~稲佐橋 長崎駅・稲佐方面片側1車線規制 (県美術館からゆめタウン夢彩都前までは両車線規制 8:50~9:07) (稲佐橋上は9:55まで) 特に、ゆめタウン夢彩都前交差点付近の横断が困難となります。	8:50~ 9:40
3	稲佐橋~鮑の浦公園前 稲佐橋~旭町の臨港道路 全面通行止 鮑の浦公園前方面片側1車線規制	9:00~ 9:55 9:00~ 9:40
4	鮑の浦公園前~木鉢トンネル出口 神ノ島方面通行止 ※神ノ島方面へは鮑の浦・大浜・金水トンネルを迂回してください。	9:05~10:00
5	木鉢~神ノ島~みなと坂入口 神ノ島方面及び市中心部方面各片側1車線規制 ※神ノ島工業団地への車両出入りに時間がかかる場合があります。	9:05~10:45
6	国道499号 女神大橋から長崎水辺の森公園方向に約1,700名のランナーが走行します。ランナーとの接触事故防止のため、 小ヶ倉バイパス をご利用ください。	9:15~10:30 9:40~11:30

その他注意事項

- ランナー走行時はコースの横断ができません。安全確保のため、ご協力をお願いします。
- 女神大橋駐車場及び歩道は11月20日(日)午前中、ランナーの走路や関門・給水所等が設置されるため、利用が困難となります。
- 交通規制等の時間は、大会の進行状況によって変更になる場合があります。ランナーの安全確保のため、現場の指示にご協力をお願いします。

大会については [長崎ベイサイドマラソン](#) [検索](#)

<http://www.city.nagasaki.lg.jp/sports/bayside/>

お問合せ先

長崎ベイサイドマラソン実行委員会事務局(長崎市スポーツ振興課内)

TEL.095-811-1893



規制区間	規制内容	規制時間
長崎水辺の森公園	午前中全域規制(駐車場利用不可)	8:50~11:50
1~2	長崎駅方面規制(県美術館からゆめタウン夢彩都前までは両車線規制時間あり 8:50~9:07)	8:50~ 9:35
2~4	稲佐橋方面片側1車線規制 ゆめタウン夢彩都前交差点付近の通行(ゆめタウン夢彩都・大波止ターミナルへの出入り等)は困難となります。	8:50~ 9:40
4~6	稲佐橋方面片側1車線規制	8:50~ 9:40
稲佐橋上	稲佐方面片側1車線規制	8:50~ 9:55
6~7	臨港道路全面交通規制	9:00~ 9:55
7~8	鮑の浦方面片側1車線規制	9:00~ 9:40

路線バスの運行について

〔市中心部→立神・西泊・神ノ島方面〕(長崎バス・長崎県営バス共通)

立神・西泊方面行きは、鮑の浦公園前が終点となります。
神ノ島方面行きは、鮑の浦公園前停車後、鮑の浦トンネル・大浜トンネル・金水トンネル経由で神ノ島方面に向かいます。
※代替のシャトルバスを運行します。(下段の「無料シャトルバスの運行について」をご覧ください。)

〔市中心部→福田方面〕(長崎バス)

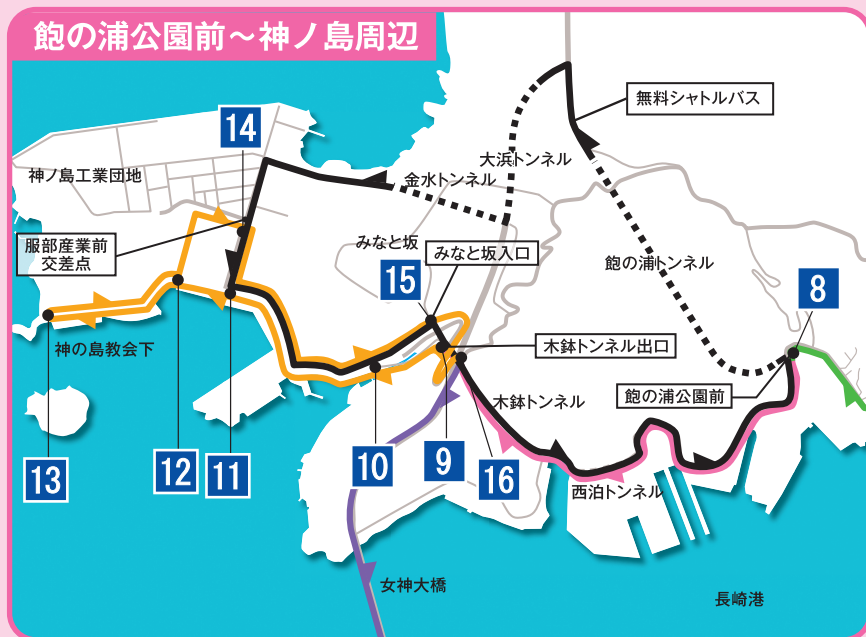
通常運行します。

〔市中心部→みなと坂方面〕

鮑の浦公園前停車後、鮑の浦トンネル・大浜トンネル経由でみなと坂北ゲート(旧西工場側)を使用し運行します。

〔神ノ島・西泊・立神方面→市中心部〕(長崎バス・長崎県営バス共通)

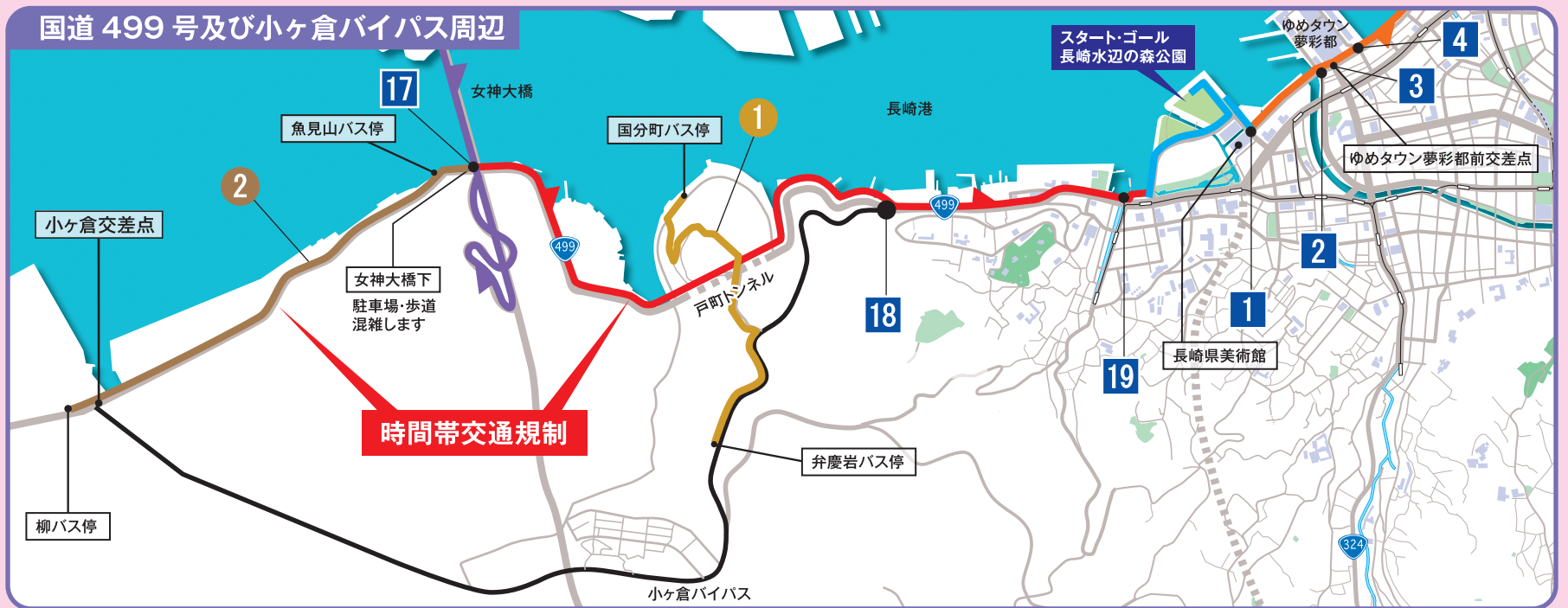
通常運行します。(対向車線をランナーが走行するため、運行時間が遅れる場合があります。)



規制区間	規制内容	規制時間
8~9	神ノ島方面規制(市内方向のみ通行可能) ※迂回路:神ノ島方面へは、鮑の浦トンネル、大浜トンネル、金水トンネルを使用してください。(神ノ島工業団地周辺の車両の通行は時間がかかる場合があります)	9:05~10:00
9~10	神ノ島方面片側1車線規制(ランナー走行時は市内方面への一方通行) ※神ノ島方面はみなと坂側道路を通行してください。	9:05~10:05
10~11	神ノ島方面及び市中心部方面各片側1車線規制(神ノ島工業団地入口及び団地内の交差点はランナー通過時進入困難)	9:15~10:15 10~11 9:20~10:45 11~10
11~12	片側車線規制(片側交互通行)	9:15~10:30
12~13	神ノ島教会下付近まで全面交通規制 ※車両は通行できません。	9:15~10:30
12~14	ランナー走行時の車両出入りはご遠慮ください。	9:20~10:30
14~11	現場での指示により、ランナー走路及び車両走行車線を随時切り替えます	9:20~10:30
11~15	みなと坂方面片側1車線規制	9:20~10:40
15	みなと坂入口(南ゲート)交差点はランナー通行時進入が困難になります	9:40~10:40
15~16	女神大橋方面規制(木鉢ICから旧木鉢交番前は旧木鉢交番方向の一方通行)	9:30~10:45

無料シャトルバスの運行について

鮑の浦公園～(神ノ島)工業団地入口の区間を走行する無料シャトルバスを運行します。
※鮑の浦公園前出発後、鮑の浦トンネル・大浜トンネル・金水トンネル経由で工業団地入口バス停まで移動し、市中心部方面に運行します。鮑の浦公園前に近いバス停ほど、降車までに時間がかかりますので、ご注意ください。



規制区間	規制内容	規制時間
長崎水辺の森公園	午前中全域規制(駐車場利用不可)	8:50~11:50
1~2	長崎駅方面規制(県美術館からゆめタウン夢彩都前までは両車線規制時間あり 8:50~9:07)	8:50~ 9:35
2~4	稲佐橋方面片側1車線規制 ゆめタウン夢彩都前交差点付近の通行(ゆめタウン夢彩都・大波止ターミナルへの出入り等)は困難となります。	8:50~ 9:40
17	ランナー横断時女神大橋下交差点の通行が困難となります。	9:50~11:00
小ヶ倉交差点 ~18	499号線女神大橋下から古河町交差点の間を、1,700名程度のランナーが走行します。 ランナーとの接触を避けるため、小ヶ倉バイパスをご利用ください。	9:40~11:20
18~19	市中心部方向片側1車線規制	9:40~11:30

路線バスの運行について

(1) 市内中心部から南部方面の路線バスは、「小ヶ倉団地行き(戸町経由)」、毛井団地行き(小ヶ倉団地経由)及びダイヤランド行き(戸町経由)を除き全て小ヶ倉バイパスを通ります。

(2) 南部方面から市内中心部方面の路線バスは全て小ヶ倉バイパスを通ります。

(3) 路線変更時間は、9:40~11:40前後を予定しています。詳細は、各バス停にお知らせをしますのでご確認ください。

無料シャトルバスの運行について

路線バス路線変更の対応として、次の無料シャトルバス(下記①②)を運行しますので、ご利用ください。(ジャンボタクシー)

① 国分町⇄弁慶岩 (1台) ※両方向乗車可能

② 柳⇄魚見山(南部下水処理場折返し) (1台) ※両方向乗車可能