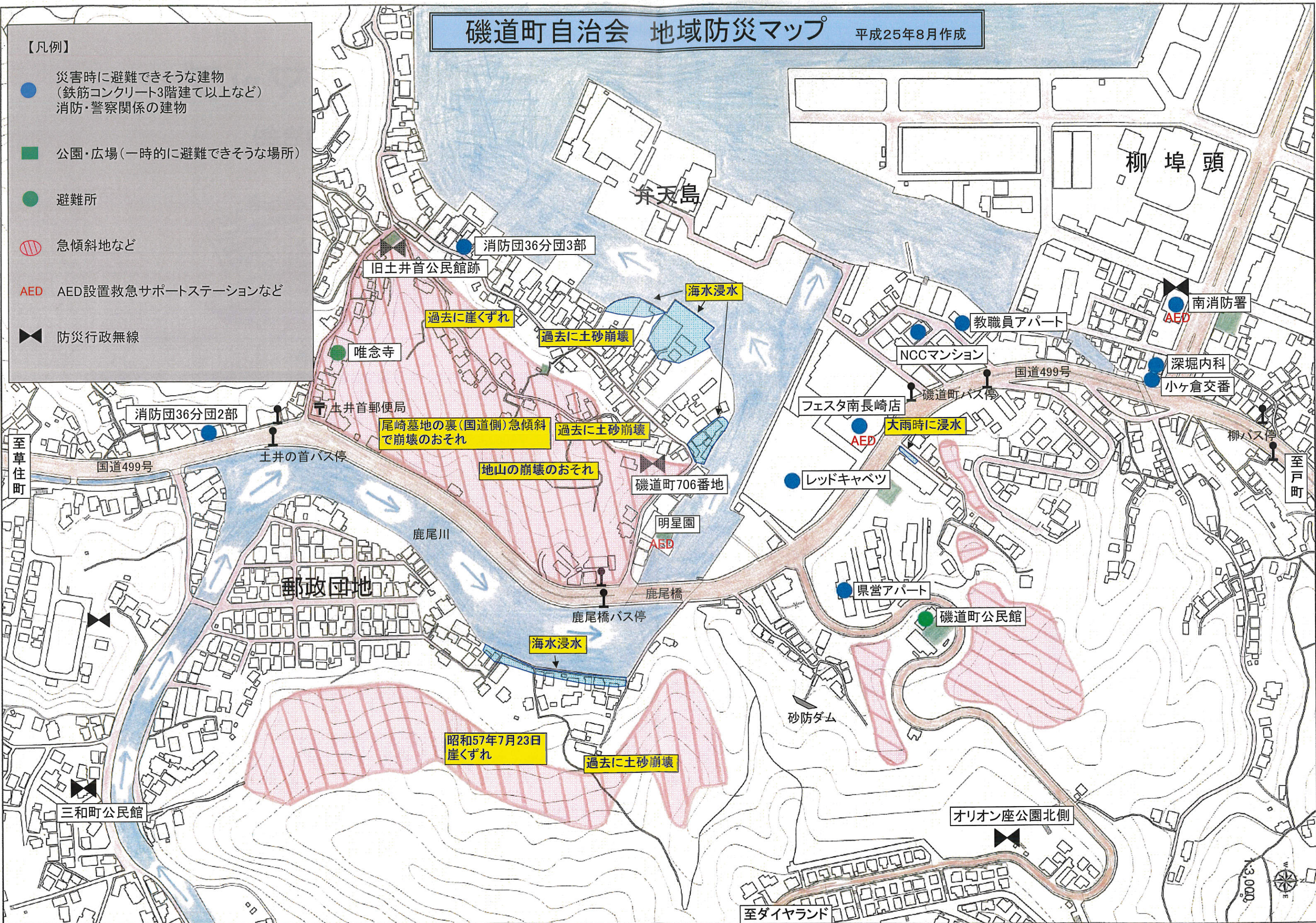


磯道町自治会 地域防災マップ

平成25年8月作成

【凡例】

- 災害時に避難できそうな建物
(鉄筋コンクリート3階建て以上など)
消防・警察関係の建物
- 公園・広場(一時的に避難できそうな場所)
- 避難所
- ⊘ 急傾斜地など
- AED AED設置救急サポートステーションなど
- ⚡ 防災行政無線



竿浦町地域防災マップ

平成25年1月作成

○災害用伝言ダイヤルを使うには
まず「177」にダイヤルする
次に

伝言の録音は「1」をダイヤル
自分の電話番号をダイヤルし伝言する
伝言を聞くには「2」をダイヤル
自分の電話番号をダイヤルし聞く

○防災無線の内容を聞くとときには
0120-999-002にダイヤルする

災害に備えてのチェックポイント

家族の役割分担をチェック
家の危険箇所をチェック
家具の転倒防止をチェック
非常持ち出し品をチェック

土石流の前ぶれ

山鳴り、木立の裂ける音
「ドン」という音
川からの水が急に減る

地すべりの前ぶれ

地面にひび割れができる
地面の一部が陥没する
地面の一部が隆起する

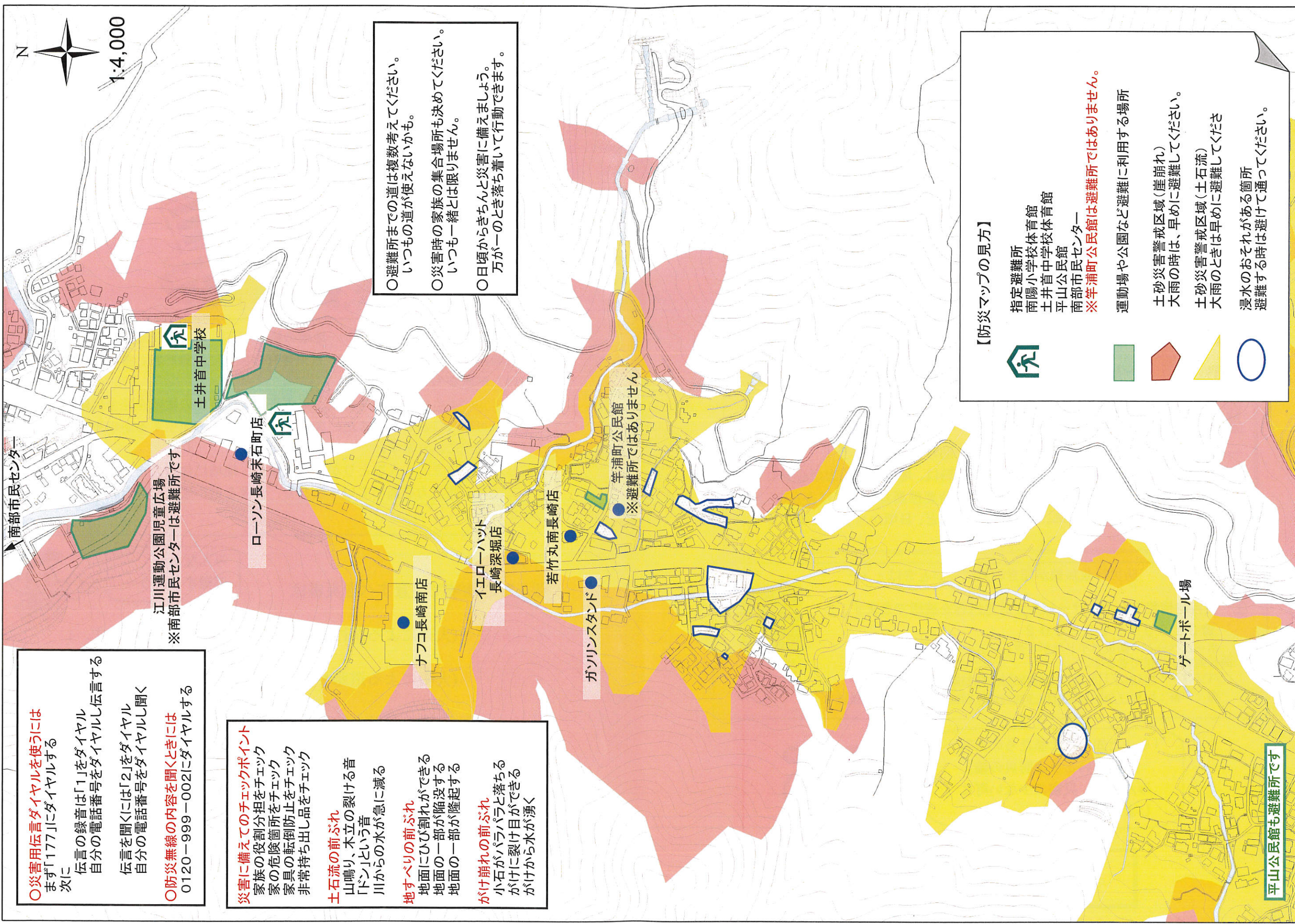
がけ崩れの前ぶれ

小石がパラパラと落ちる
がけに裂け目ができる
がけから水が湧く

○避難所までの道は複数考えてください。
いつももの道が使えないかも。

○災害時の家族の集場所も決めてください。
いつも一緒とは限りません。

○日頃からきちんと災害に備えましょう。
万が一のとき落ち着いて行動できます。



【防災マップの見方】



指定避難所
南陽小学校体育館
土井首中学校体育館
平山公民館
南部市民センター
※竿浦町公民館は避難所ではありません。



運動場や公園など避難に利用する場所



土砂災害警戒区域(崖崩れ)
大雨の時は、早めに避難してください。



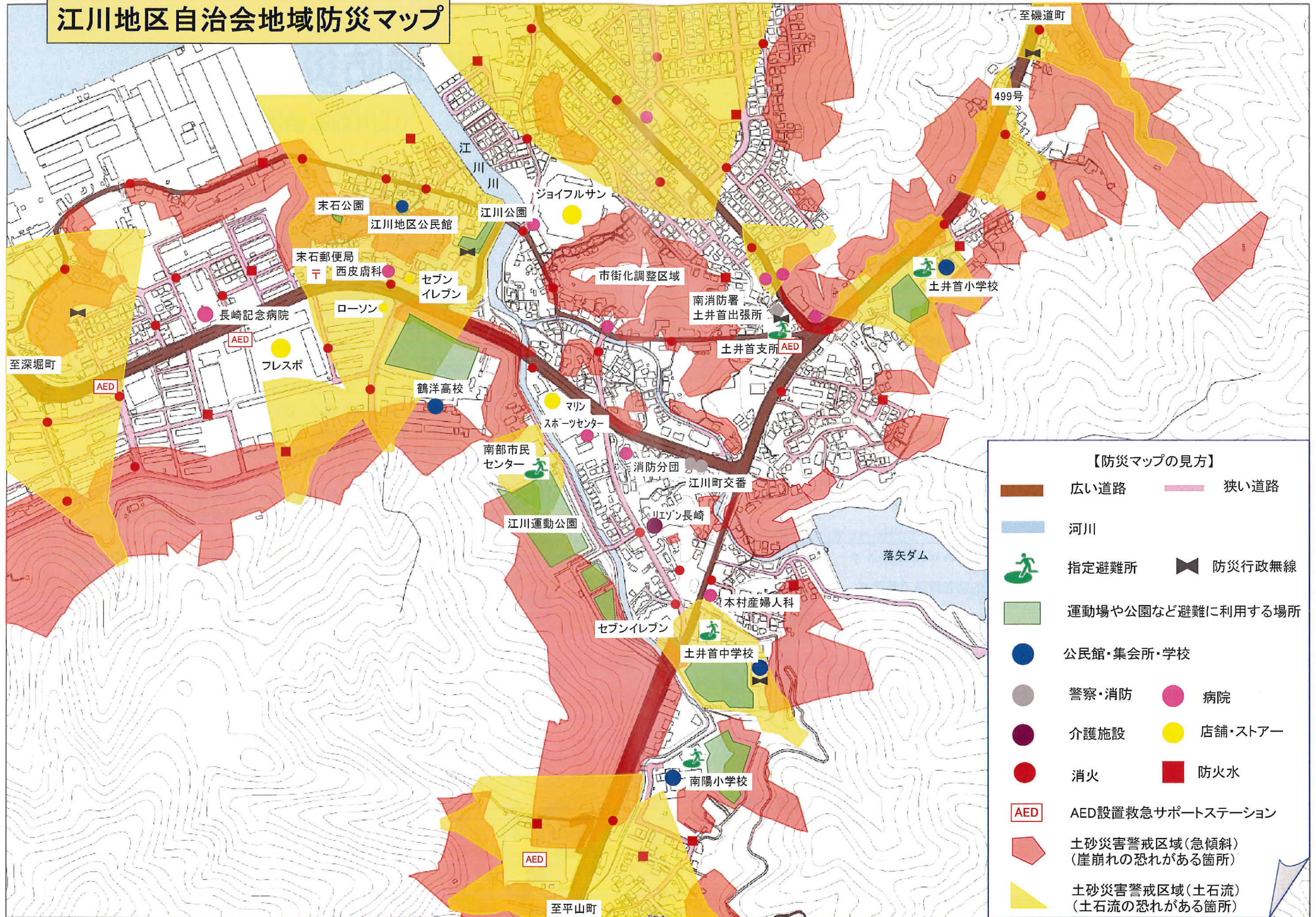
土砂災害警戒区域(土石流)
大雨のときは早めに避難してください



浸水のおそれがある箇所
避難する時は避けて通ってください。

平山公民館も避難所です

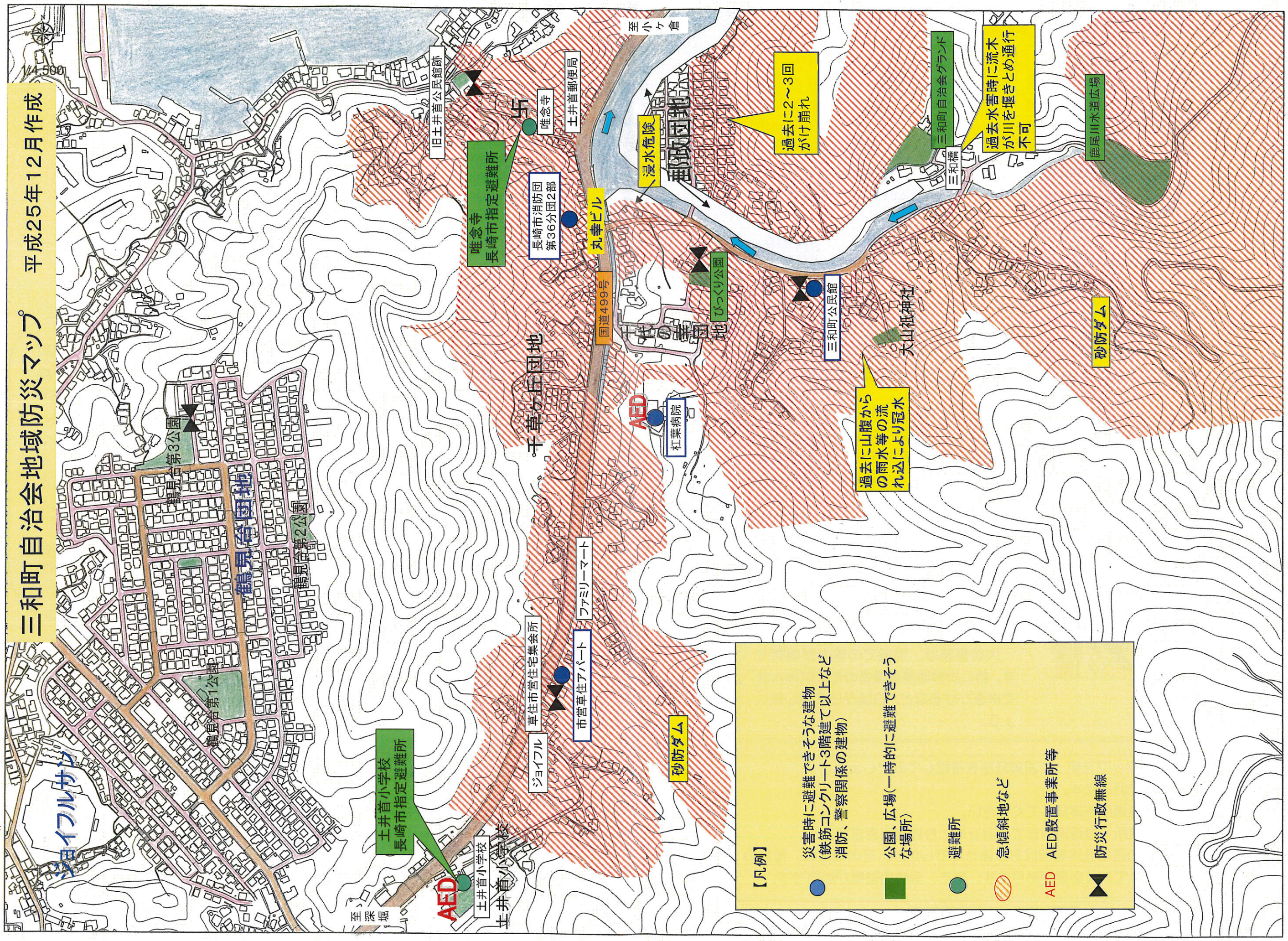
江川地区自治会地域防災マップ



【防災マップの見方】

-  広い道路
-  狭い道路
-  河川
-  指定避難所
-  防災行政無線
-  運動場や公園など避難に利用する場所
-  公民館・集会所・学校
-  警察・消防
-  病院
-  介護施設
-  店舗・ストア
-  消火
-  防火水
-  AED設置救急サポートステーション
-  土砂災害警戒区域(急傾斜)
(崖崩れの恐れがある箇所)
-  土砂災害警戒区域(土石流)
(土石流の恐れがある箇所)

三和町自治会地域防災マップ 平成25年12月作成



【凡例】

- 災害時に避難できそうな建物
(鉄筋コンクリート3階建て以上など
消防、警察関係の建物)
- 公園、広場(一時的に避難できそ
うな場所)
- 避難所
- ▨ 急傾斜地など
- AED AED設置事業所等
- ✕ 防災行政無線

土井首小学校
長崎市指定避難所

土井首小学校
長崎市指定避難所

唯念寺
長崎市指定避難所

長崎市消防団
第36分団2部

千草ヶ丘団地

車住市営住宅集会所

ジョイフル

市営車住アパート

ファミリーマート

丸幸ビル

国道499号

AED

砂防ダム

丸葉病院

びっく公園

過去に2~3回
がけ崩れ

過去に山腹から
の雨水等の流
れ込により冠水

三和町自治会グラウンド

過去水害時に流木
が川を堰きとめ通行
不可

砂防ダム

鹿尾川水道広場

大山祇神社

至小ヶ倉

至深堀

旧土井首公民館跡

唯念寺

土井首郵便局

鶴見台第3公園










鶴見台第2公園

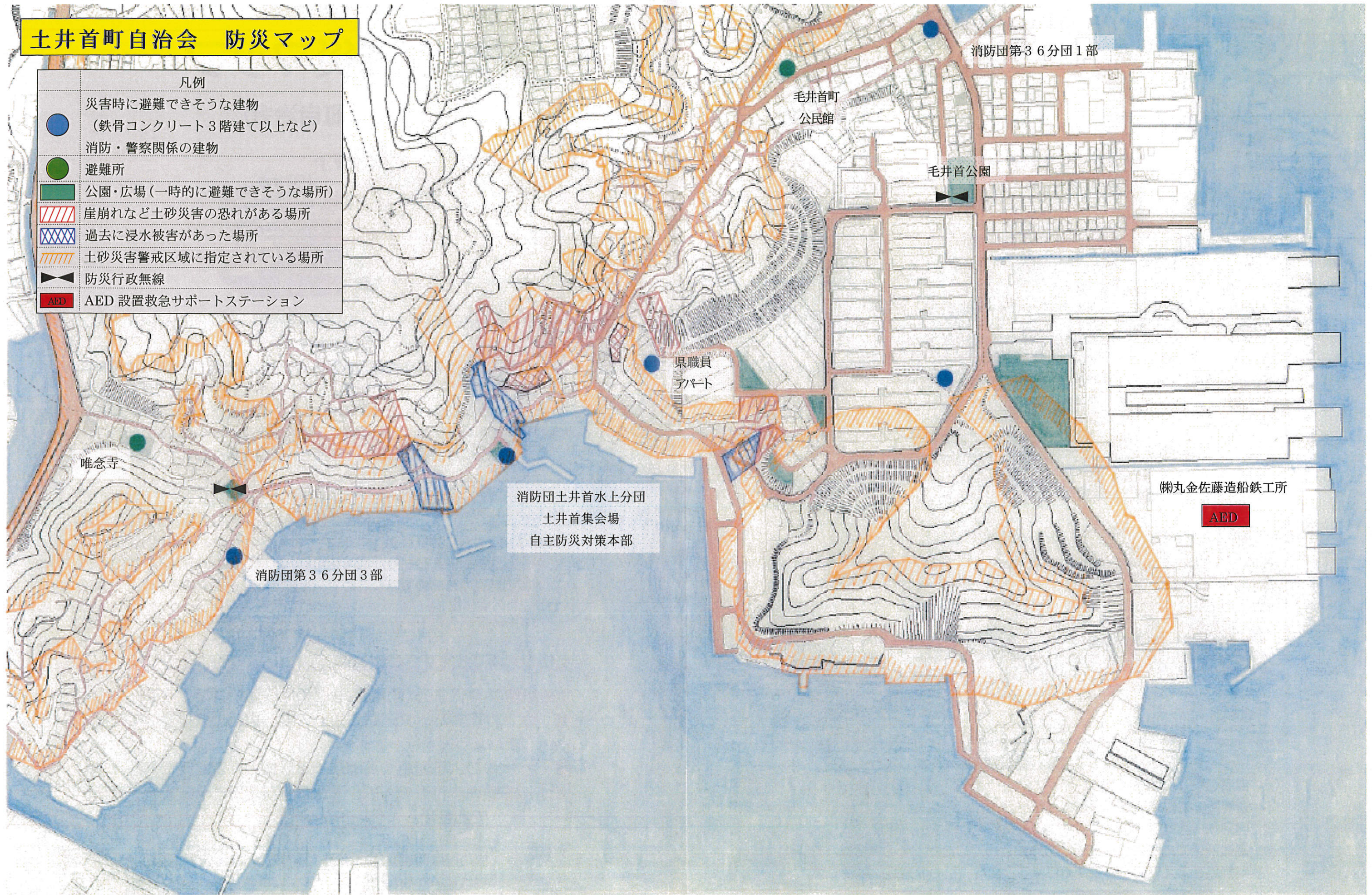
鶴見台第1公園

伊フルサ











土井首町自治会 防災マップ

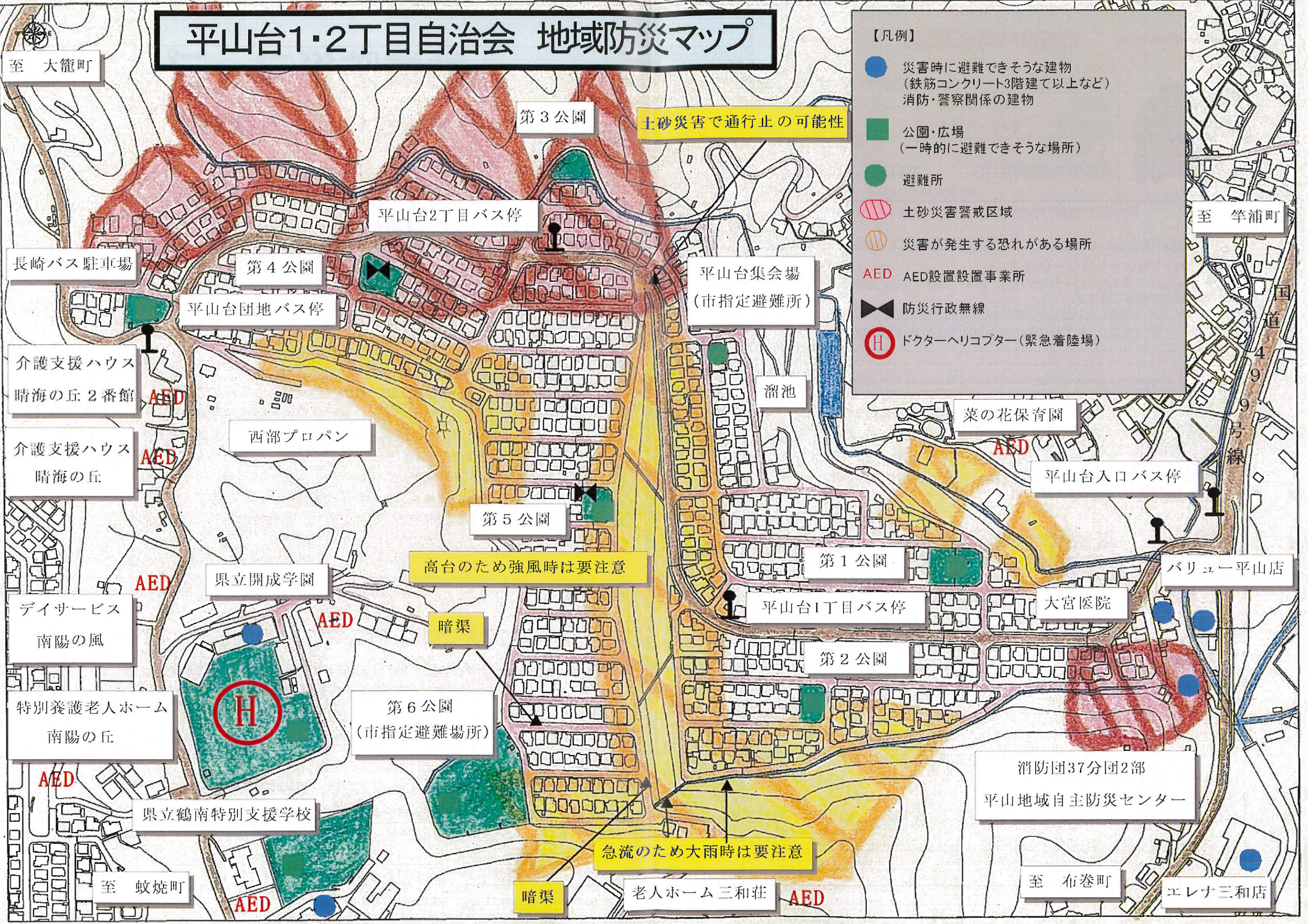
凡例	
	災害時に避難できそうな建物 (鉄骨コンクリート3階建て以上など)
	消防・警察関係の建物
	避難所
	公園・広場(一時的に避難できそうな場所)
	崖崩れなど土砂災害の恐れがある場所
	過去に浸水被害があった場所
	土砂災害警戒区域に指定されている場所
	防災行政無線
	AED 設置救急サポートステーション



平山台1・2丁目自治会 地域防災マップ

【凡例】

-  災害時に避難できそうな建物
(鉄筋コンクリート3階建て以上など)
消防・警察関係の建物
-  公園・広場
(一時的に避難できそうな場所)
-  避難所
-  土砂災害警戒区域
-  災害が発生する恐れがある場所
-  AED 設置設置事業所
-  防災行政無線
-  ドクターヘリコプター(緊急着陸場)



至 大籠町

至 竿浦町

至 玉

至 平山店

至 布巻町

長崎バス 駐車場

平山台2丁目バス停

平山台集会場
(市指定避難所)

第4公園

平山台団地バス停

第3公園

土砂災害で通行止の可能性

介護支援ハウス
晴海の丘 2番館

介護支援ハウス
晴海の丘

西部プロパン

溜池

菜の花保育園

県立開成学園

高台のため強風時は要注意

第5公園

第1公園

平山台入口バス停

デイサービス
南陽の風

特別養護老人ホーム
南陽の丘

AED

暗渠

平山台1丁目バス停

大宮医院

バリュー平山店

H

第6公園
(市指定避難場所)

第2公園

消防団37分団2部
平山地域自主防災センター

AED

県立鶴南特別支援学校

急流のため大雨時は要注意

至 蚊焼町

暗渠

老人ホーム三和荘

至 布巻町














エレナ三和店

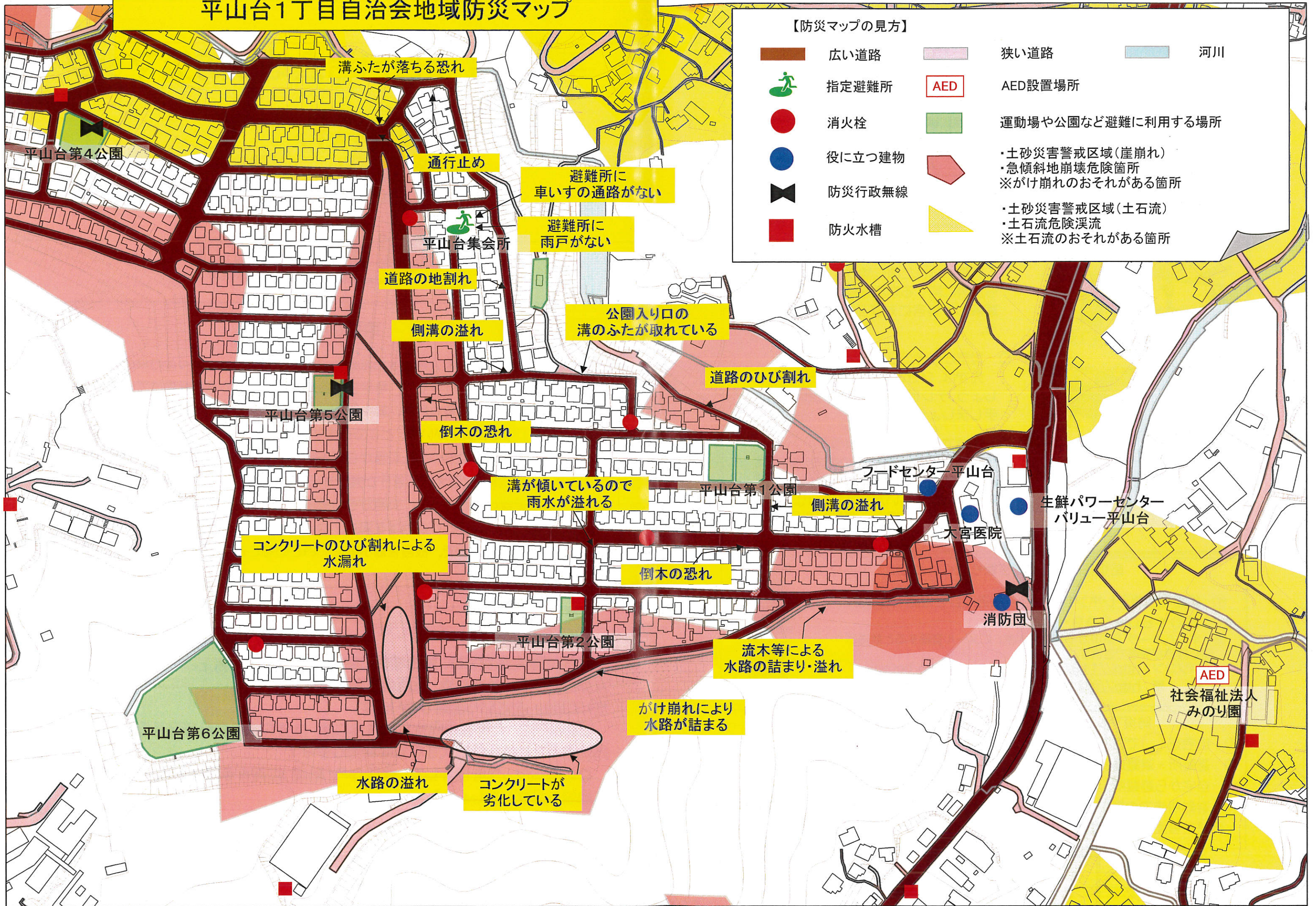
AED

AED

平山台1丁目自治会地域防災マップ

【防災マップの見方】

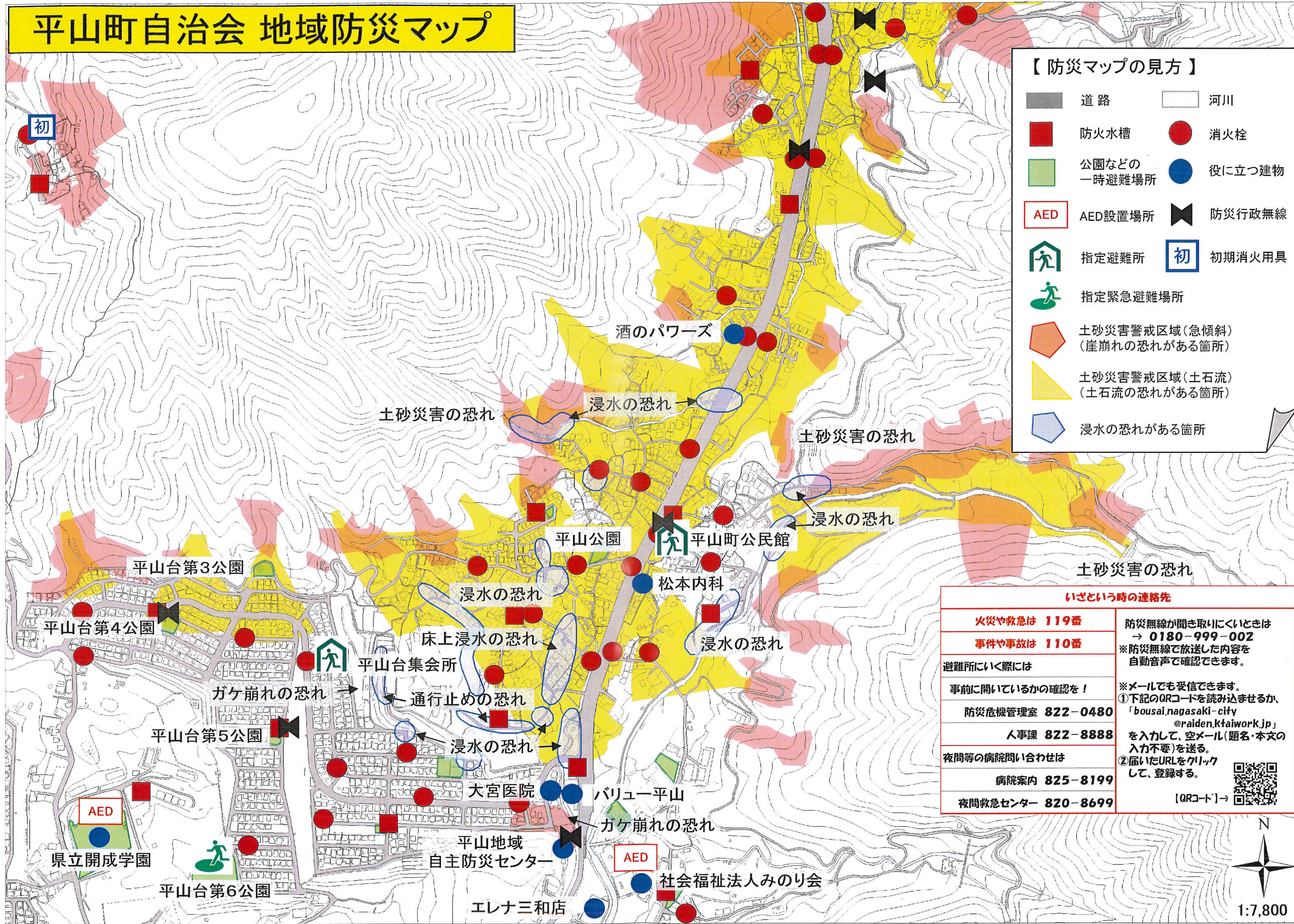
- | | | | | | |
|-------------------------------------------------------------------------------------|--------|-------------------------------------------------------------------------------------|-------------------------------------------------|-------------------------------------------------------------------------------------|---------|
|  | 広い道路 |  | 狭い道路 |  | 河川 |
|  | 指定避難所 |  | AED |  | AED設置場所 |
|  | 消火栓 |  | 運動場や公園など避難に利用する場所 | | |
|  | 役に立つ建物 |  | ・土砂災害警戒区域(崖崩れ)
・急傾斜地崩壊危険箇所
※がけ崩れのおそれがある箇所 | | |
|  | 防災行政無線 |  | ・土砂災害警戒区域(土石流)
・土石流危険渓流
※土石流のおそれがある箇所 | | |
|  | 防火水槽 | | | | |



平山町自治会 地域防災マップ

【防災マップの見方】

-  道路
-  河川
-  防火水槽
-  消火栓
-  公園などの一時避難場所
-  役に立つ建物
-  AED設置場所
-  防災行政無線
-  指定避難所
-  初期消火用具
-  指定緊急避難場所
-  土砂災害警戒区域(急傾斜)(崖崩れの恐れがある箇所)
-  土砂災害警戒区域(土石流)(土石流の恐れがある箇所)
-  浸水の恐れがある箇所



いざという時の連絡先	
火災や救急は 119番	防災無線が聞き取りにくいときは → 0180-999-002 ※防災無線で放送した内容を 自動音声で確認できます。
事件や事故は 110番	
避難所に行く際には 事前に開いているかの確認を！	※メールでも受信できます。 ①下記のQRコードを読み込ませるか、 「bousai.nagasaki-city @raidan.ktaiwork.jp」 を入力して、空メール(題名・本文の 入力不要)を送る。 ②届いたURLをクリック して、登録する。
防災危機管理室 822-0480	
人事課 822-8888	
夜間等の病院問い合わせは 病院案内 825-8199	
夜間救急センター 820-8699	[QRコード] → 