


第1号議案 令和3年度長崎市一般会計補正予算(第22号)

(予算書ページ)	(予算科目)	(事業名)	(資料ページ)
24 ~ 25	[ 6 款 3 項 6 目 ]	水産業費負担金 漁港事業費	… 1~6
4,40 ~ 41		【繰越明許費補正】 水産業費負担金 漁港事業費	… 7~11

水産農林部

令和4年1月



予 算 説 明 書					事 業 名	補 正 額
ページ	款	項	目	番号		
24~25	6 農林水 産業費	3 水産業費	6 県施行事業費 負担金	1-1	水産業費負担金 漁港事業費	千円 32,500

### 1 概 要

長崎漁港(三重地区)において、長崎県が実施する大規模地震等の発生時に漁獲物の水揚げ機能を確保するための耐震性を備えた岸壁及び荷捌所等の整備に対し、地元負担金を支出している。

今回、長崎県が国の補正予算(第1号)を活用し、事業進捗を図るため補正予算を計上したことに併せ、不足する市負担金の増額を行うもの。

### 2 長崎漁港(三重地区)全体計画

(1)事業期間: 平成23年度~令和5年度

(2)主 な 事 業:

- ・-6m岸壁(B)(改良) L=490m
- ・-6m岸壁(C)(改良) L=290m
- ・-4m岸壁(A)(改良) L=220m
- ・荷捌所(改良) 2棟
- ・浮棧橋(改良) 3基
- ・臨港道路畝刈琴海線 L=2,180m
- ・臨港道路畝刈時津線 L=5,400m ほか

(3)事業主体: 長崎県

### 3 事業内容

(単位:千円)

事業名	事業費	負担割合			市負担金	事業概要
		国	県	市		
長崎漁港 水産流通基盤 整備事業	266,000	/			32,500	
係留施設	30,000	50.0%	40.0%	10.0%	3,000	-10m岸壁(改良)
輸送施設	236,000	50.0%	37.5%	12.5%	29,500	臨港道路畝刈琴海線(改良) 臨港道路畝刈時津線(改良)
合 計	266,000				32,500	

#### 4 財源内訳

(単位:千円)

区分	事業費	財源内訳		
		国庫支出金	地方債	一般財源
予算現額	155,000	—	※1 139,800	15,200
今回補正	32,500	—	※2 32,500	—
補正後	187,500	—	172,300	15,200

※1 過疎対策事業債	充当率 100%(交付税措置率 50%)	3,700千円
公共事業等債	充当率 90%(交付税措置率 22.2%)	136,100千円
	計	139,800千円

※2 補正予算債	充当率 100%(交付税措置率 50%)	32,500千円
----------	----------------------	----------

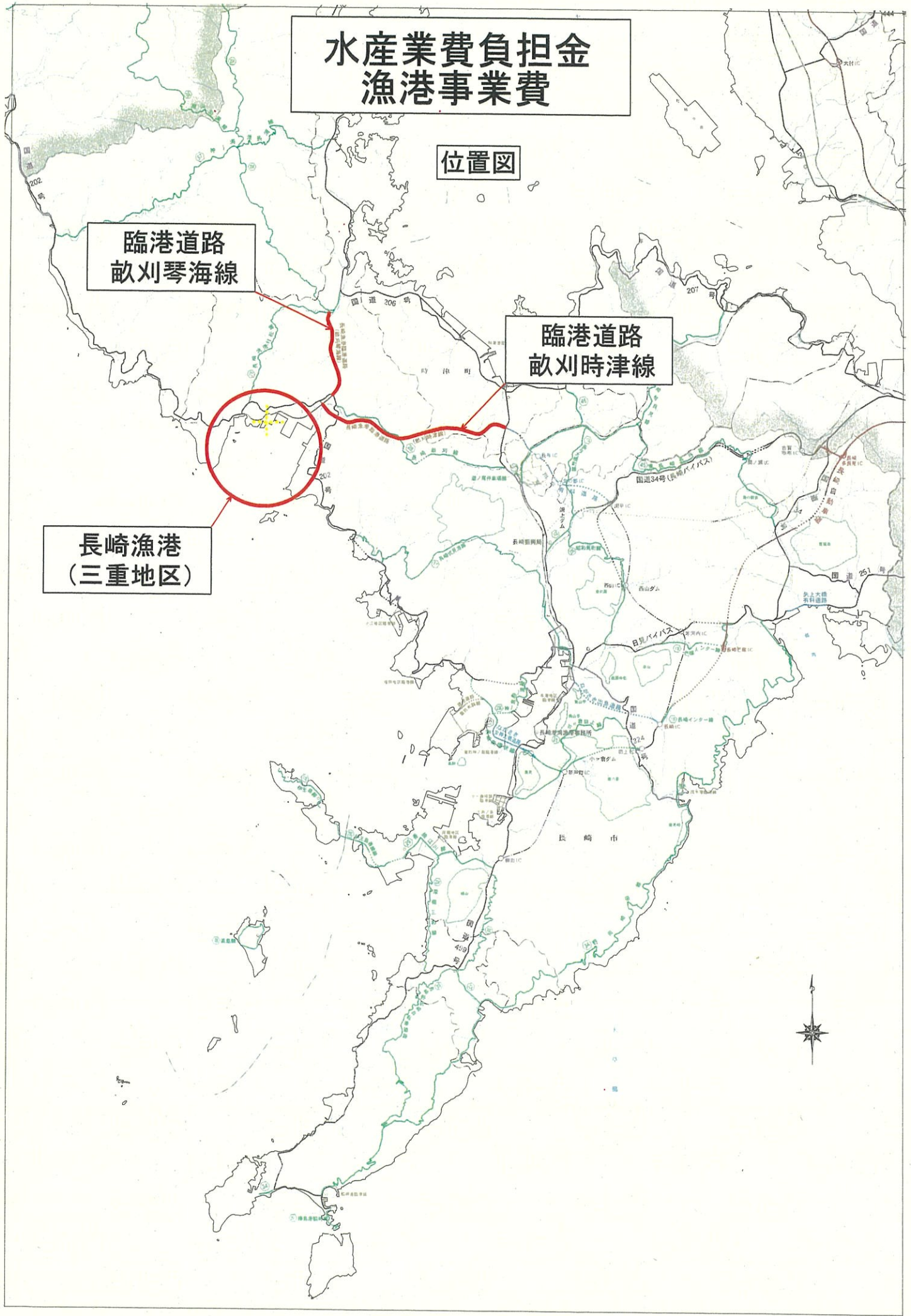
# 水産業費負担金 漁港事業費

位置図

臨港道路  
畝刈琴海線

臨港道路  
畝刈時津線

長崎漁港  
(三重地区)

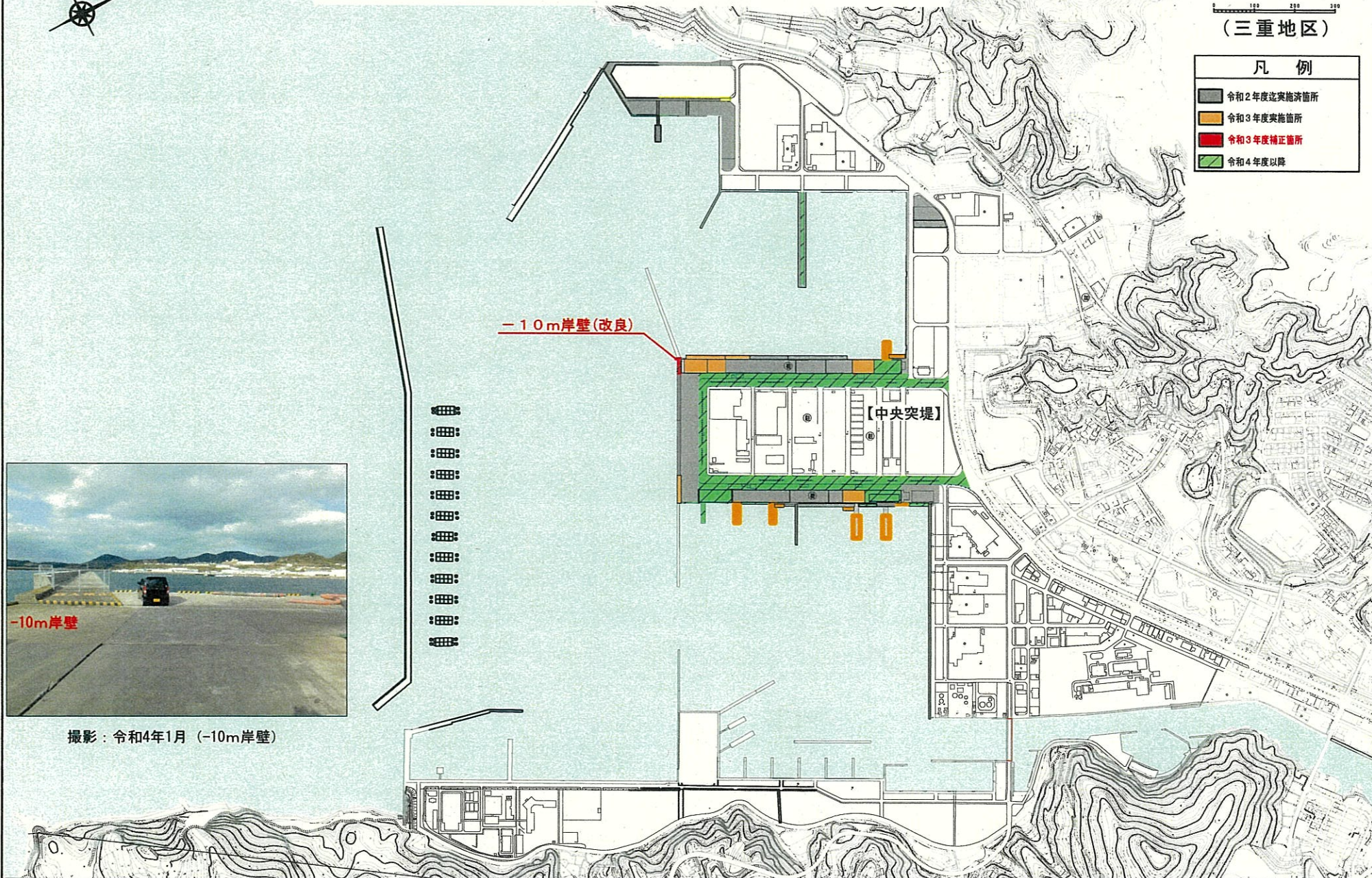


# 長崎漁港（三重地区）計画平面図



1 : 12,000  
0 100 200 300  
(三重地区)

凡例	
	令和2年度定実施箇所
	令和3年度実施箇所
	令和3年度補正箇所
	令和4年度以降



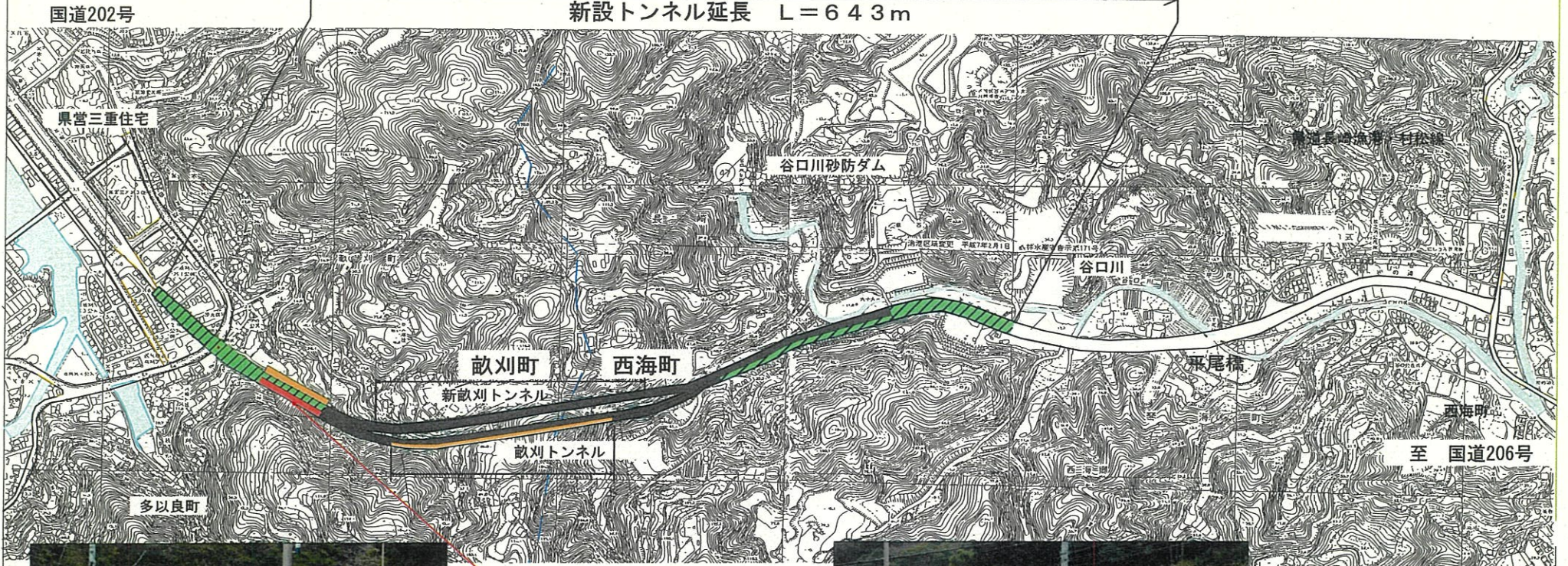
-10m岸壁

撮影：令和4年1月（-10m岸壁）

# 長崎漁港(臨港道路畝刈琴海線)計画平面図



臨港道路畝刈琴海線(改良) L=2,180m (総延長L=3,290m)  
 新設トンネル延長 L=643m



5-



撮影：令和4年1月(畝刈町⇒西海町)

臨港道路畝刈琴海線(改良)



撮影：令和4年1月(西海町⇒畝刈町)

県立 明誠高校

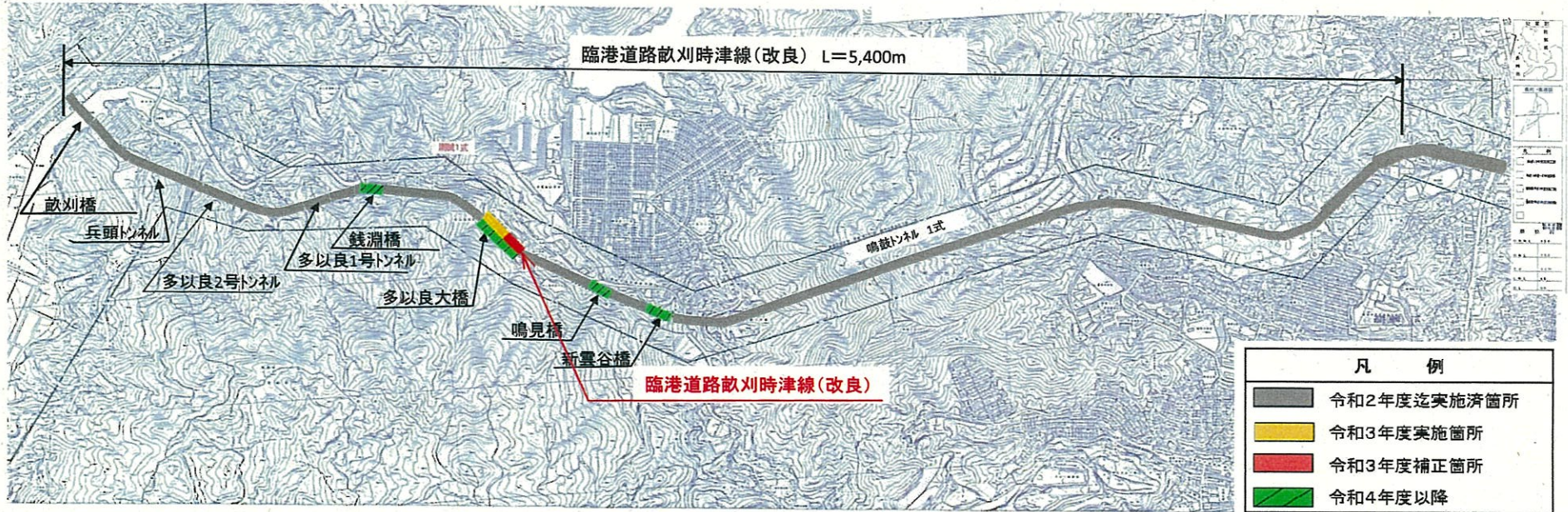
## 凡例

- 令和2年度迄実施済箇所
- 令和3年度実施箇所
- 令和3年度補正箇所
- 令和4年度以降

# 長崎漁港(臨港道路畝刈時津線)計画平面図

長崎地区特定漁港整備事業計画図(長崎漁港)	種別	所管	事業主体	管理種	施工年度	施行場所	漁港番号
	特定第3種	本土	長崎県	長崎港	昭和48年度	長崎市多以良町・西遊行郡時津町	4538010

S 1/2000



臨港道路畝刈時津線



【繰越明許費】 予算説明書 4, 40～41ページ

6款 農林水産業費 3項 水産業費 6目 県施行事業費負担金 (単位:千円)

事業名	金額		財源内訳		
			国庫支出金	地方債	一般財源
水産業費負担金 漁港事業費	補正後 予算現額	187,500	—	174,400	13,100
	支出予定額	134,500	—	121,400	13,100
	繰越明許額 (補正分)	53,000	—	※ 53,000	—

※ 補正予算債 充当率 100%(交付税措置率 50%) 53,000千円  
(補正額32,500千円にR3執行残20,500千円を継足して補正債を充当)

1 概要

長崎漁港(三重地区)において、長崎県が実施する大規模地震等の発生時に漁獲物の水揚げ機能を確保するための耐震性を備えた岸壁及び荷捌所等の整備に対し、地元負担金を支出するもの。

2 長崎漁港(三重地区)全体計画

(1)事業期間: 平成23年度～令和5年度

(2)主な事業:

- ・-6m岸壁(B)(改良) L=490m
- ・-6m岸壁(C)(改良) L=290m
- ・-4m岸壁(A)(改良) L=220m
- ・荷捌所(改良) 2棟
- ・浮棧橋(改良) 3基
- ・臨港道路畝刈琴海線 L=2,180m
- ・臨港道路畝刈時津線 L=5,400m ほか

(3)事業主体: 長崎県

3 繰越理由

長崎県が実施する国の補正予算(第1号)を活用した工事が、年度内に完成しない見込みであるため。

繰越明許額内訳

(単位:千円)

事業名	繰越額	事業概要
長崎漁港水産流通基盤整備事業	53,000	
係留施設	3,000	-10m岸壁(改良)
輸送施設	50,000	臨港道路畝刈琴海線(改良) 臨港道路畝刈時津線(改良)
計	53,000	

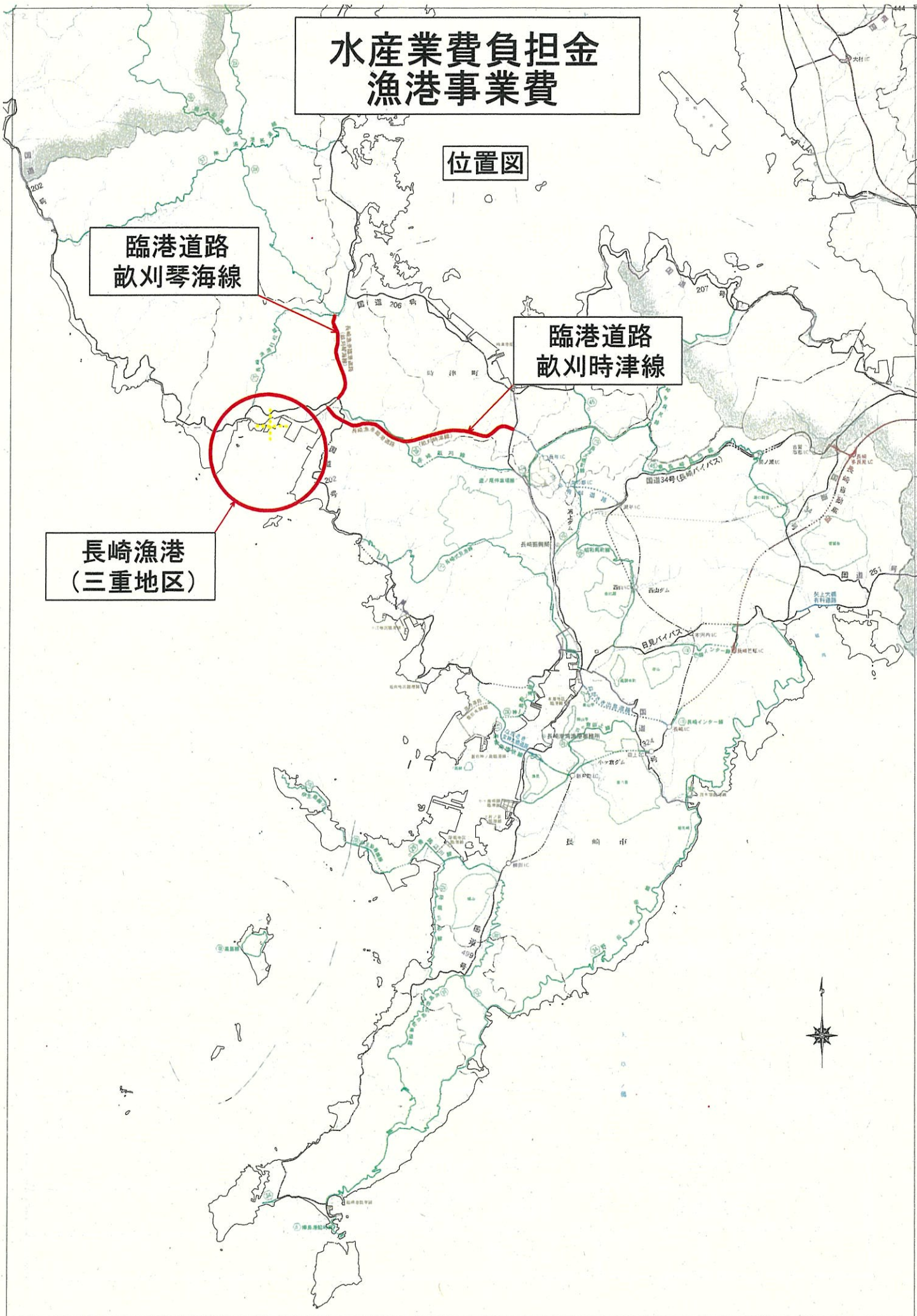
# 水産業費負担金 漁港事業費

位置図

臨港道路  
畝刈琴海線

臨港道路  
畝刈時津線

長崎漁港  
(三重地区)



# 長崎漁港（三重地区）計画平面図

1 : 12,000



(三重地区)

## 凡例

- 令和2年度迄実施箇所
- 令和3年度実施箇所
- 令和3年度繰越箇所(補正)
- 令和4年度以降

-1.0m岸壁(改良)

【中央突堤】



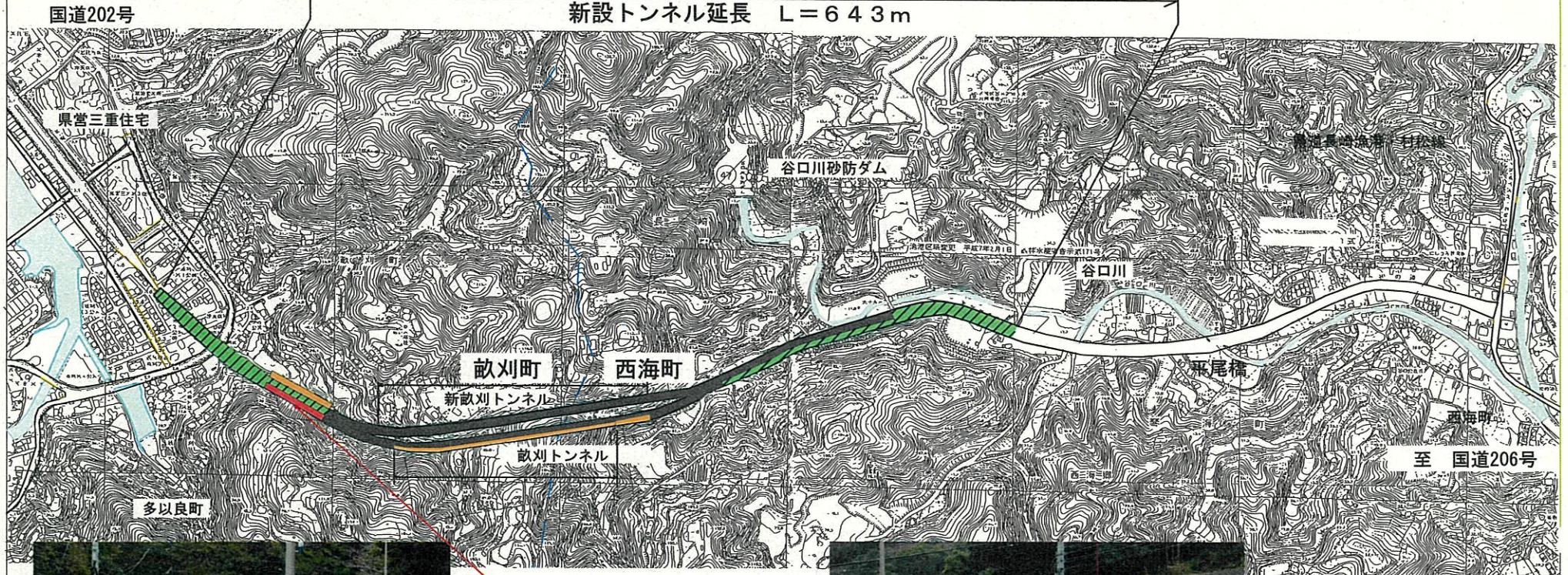
-10m岸壁

撮影：令和4年1月（-10m岸壁）

# 長崎漁港(臨港道路畝刈琴海線)計画平面図



臨港道路畝刈琴海線(改良) L=2,180m (総延長L=3,290m)  
 新設トンネル延長 L=643m



-10-



撮影：令和4年1月（畝刈町⇒西海町）

臨港道路畝刈琴海線(改良)



撮影：令和4年1月（西海町⇒畝刈町）

## 凡例

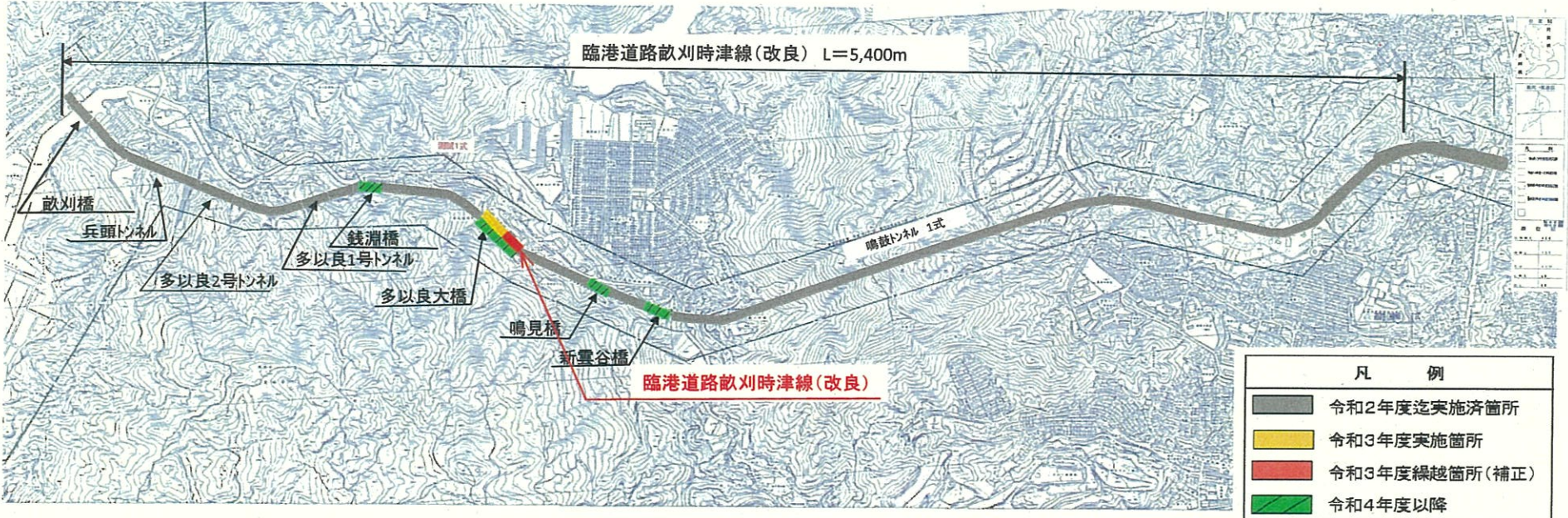
- 令和2年度迄実施済箇所
- 令和3年度実施箇所
- 令和3年度繰越箇所(補正)
- 令和4年度以降

県立 明誠高校

# 長崎漁港(臨港道路畝刈時津線)計画平面図

長崎地区特定漁港整備事業計画図(長崎漁港)	種別	高層	事業主体	管理区	施工年度	施行場所	計画番号
	特定第3種	本土	長崎県	長崎県	昭和48年度	長崎市多以良町・西彼行郡時津町	4538010

S 1/2000



臨港道路畝刈時津線